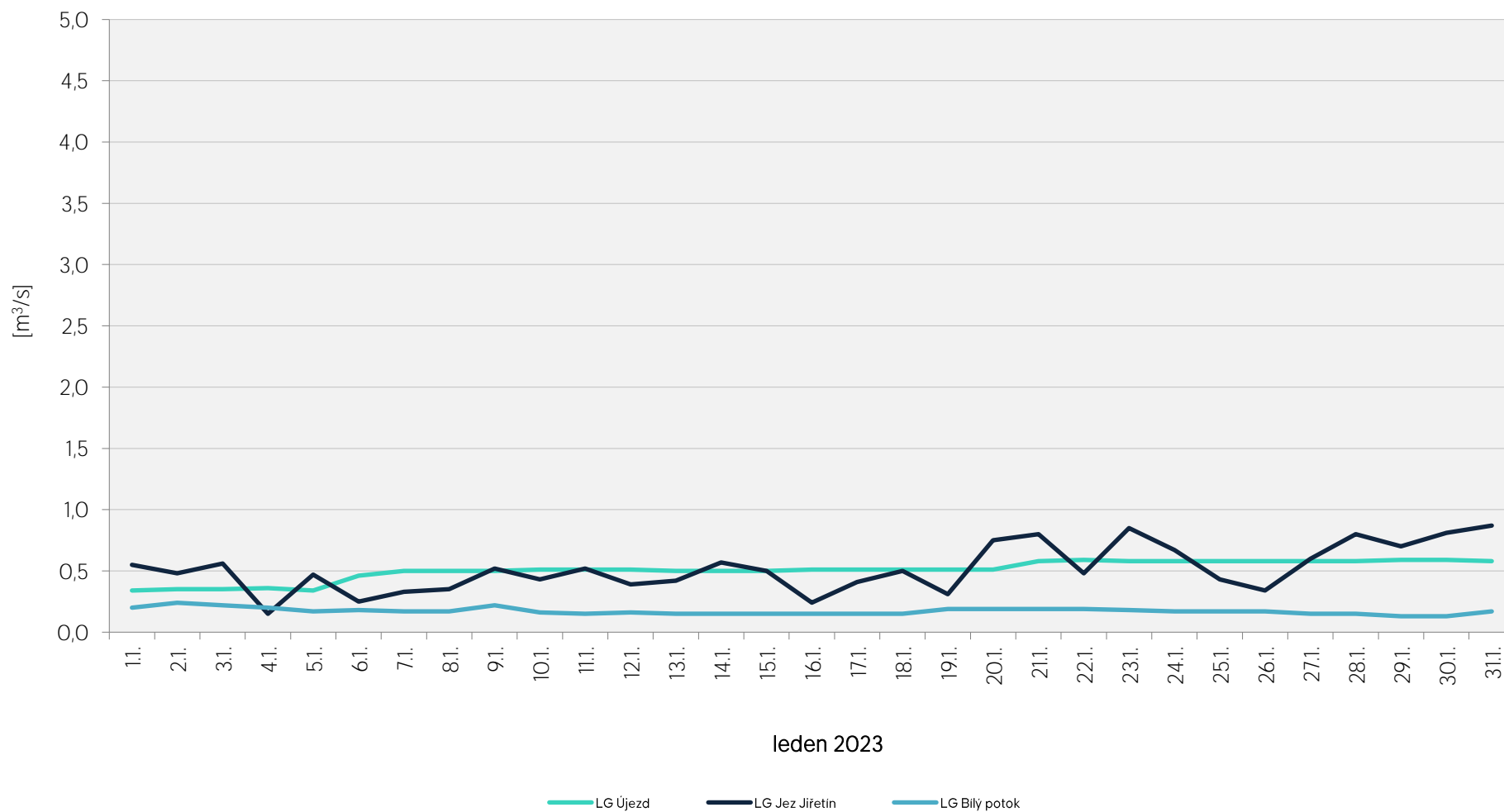


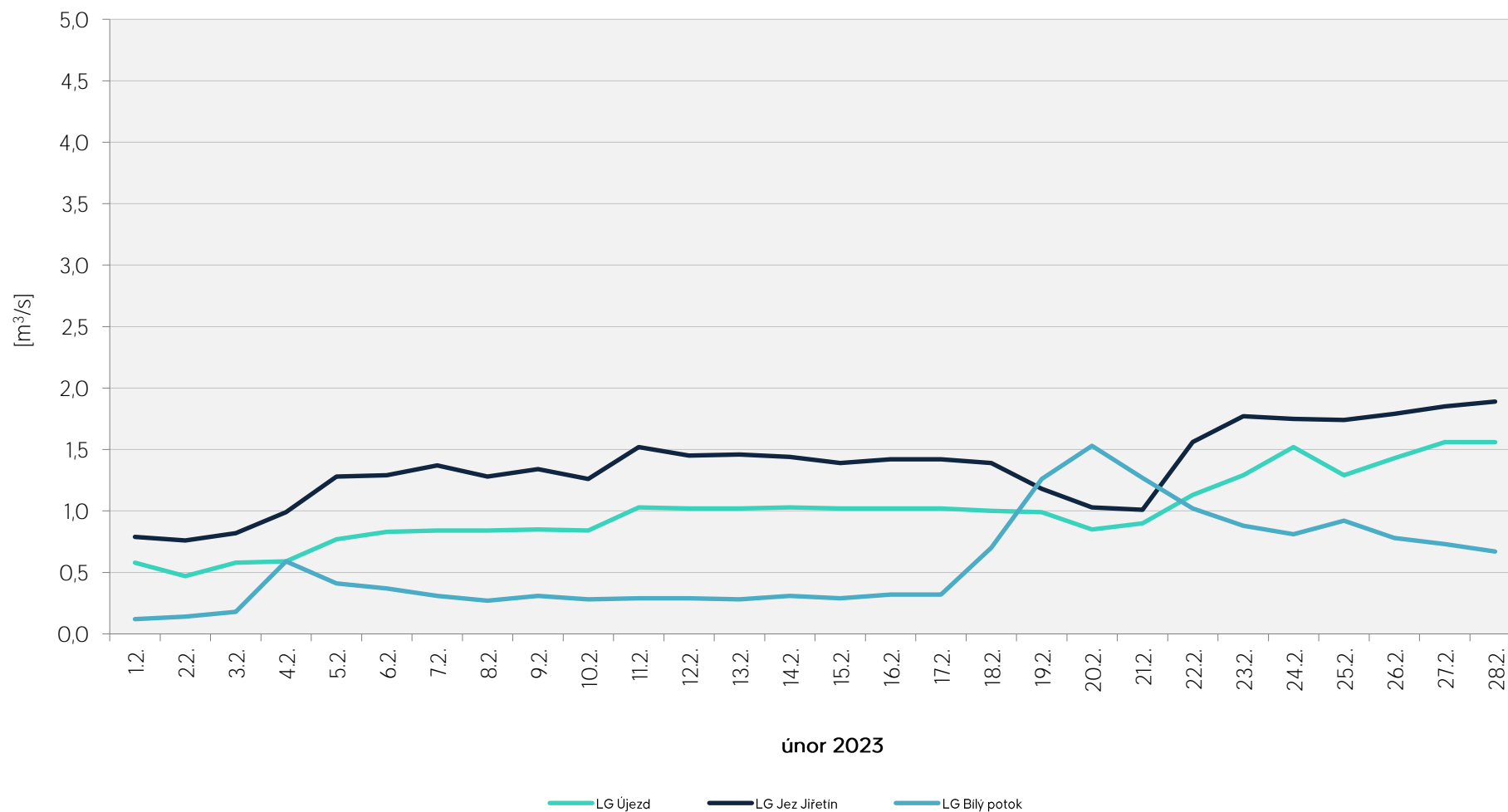
Denní průtoky vody k 7.00 hod. na vybraných limnigrafických profilech

Zpracovalo Ekologické centrum Most pro Krušnohoří na základě dat od Povodí Ohře, statní podnik



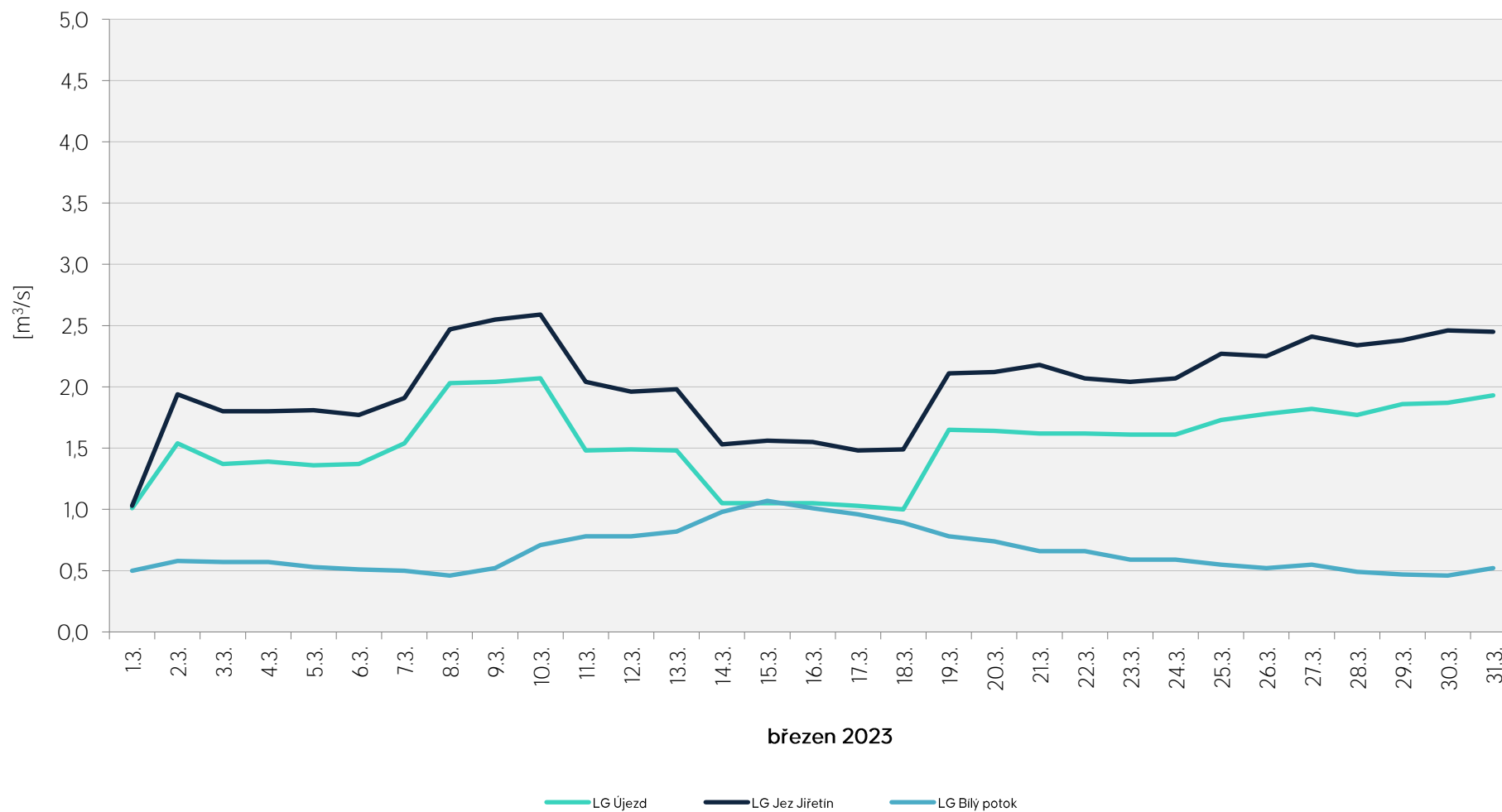
Denní průtoky vody k 7.00 hod. na vybraných limnigrafických profilech

Zpracovalo Ekologické centrum Most pro Krušnohoří na základě dat od Povodí Ohře, statní podnik



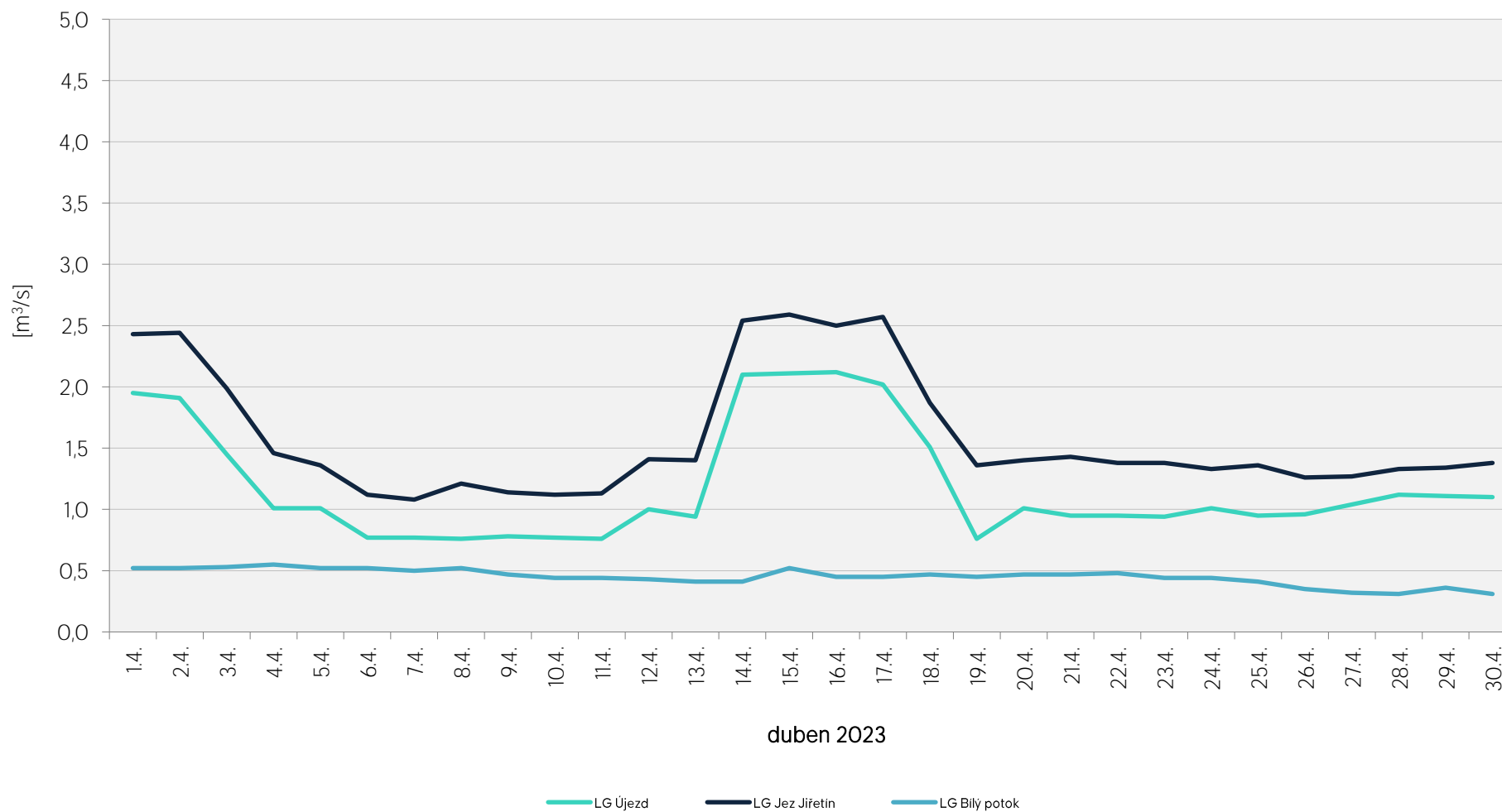
Denní průtoky vody k 7.00 hod. na vybraných limnigrafických profilech

Zpracovalo Ekologické centrum Most pro Krušnohoří na základě dat od Povodí Ohře, statní podnik



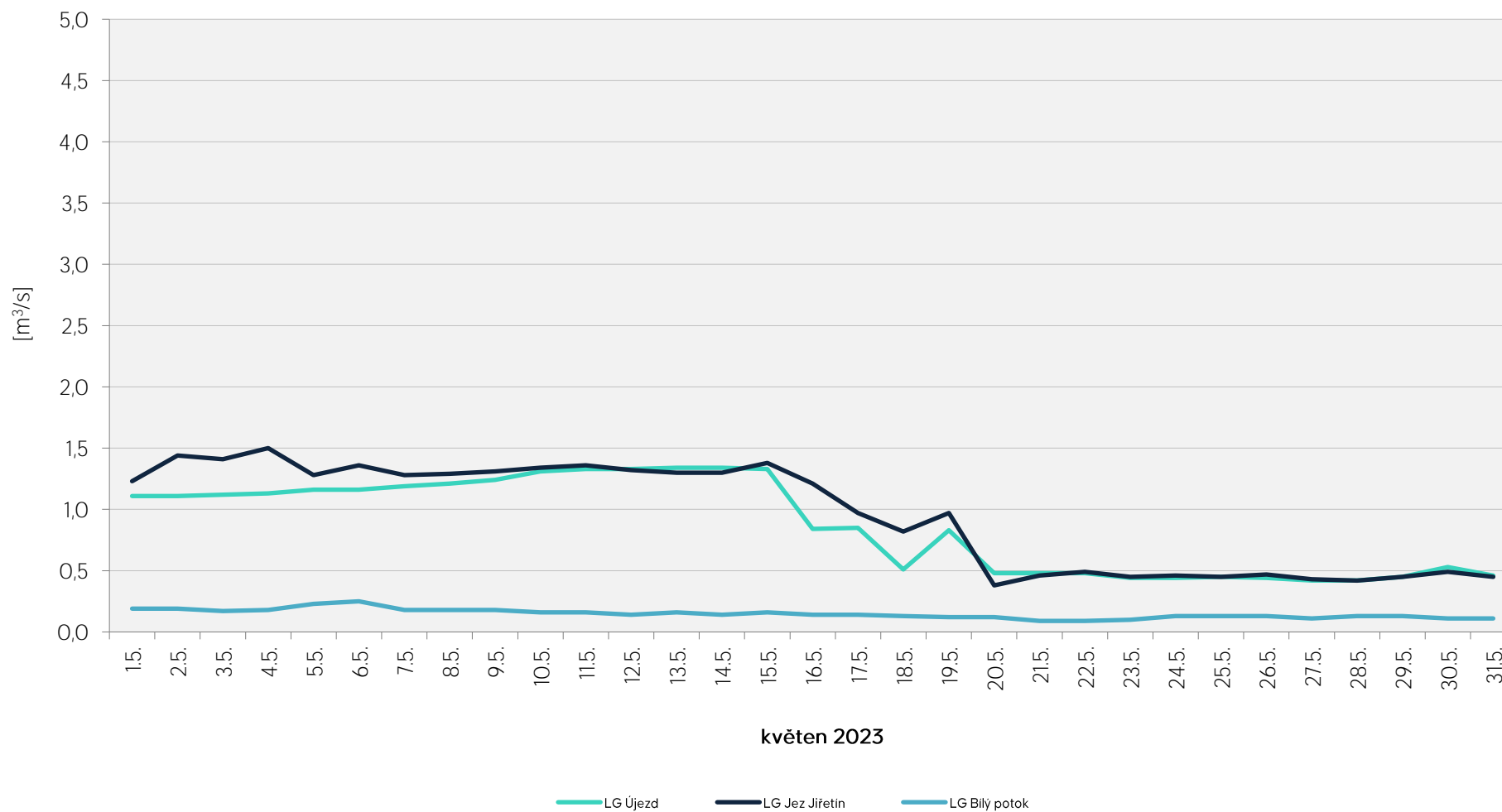
Denní průtoky vody k 7.00 hod. na vybraných limnigrafických profilech

Zpracovalo Ekologické centrum Most pro Krušnohoří na základě dat od Povodí Ohře, statní podnik



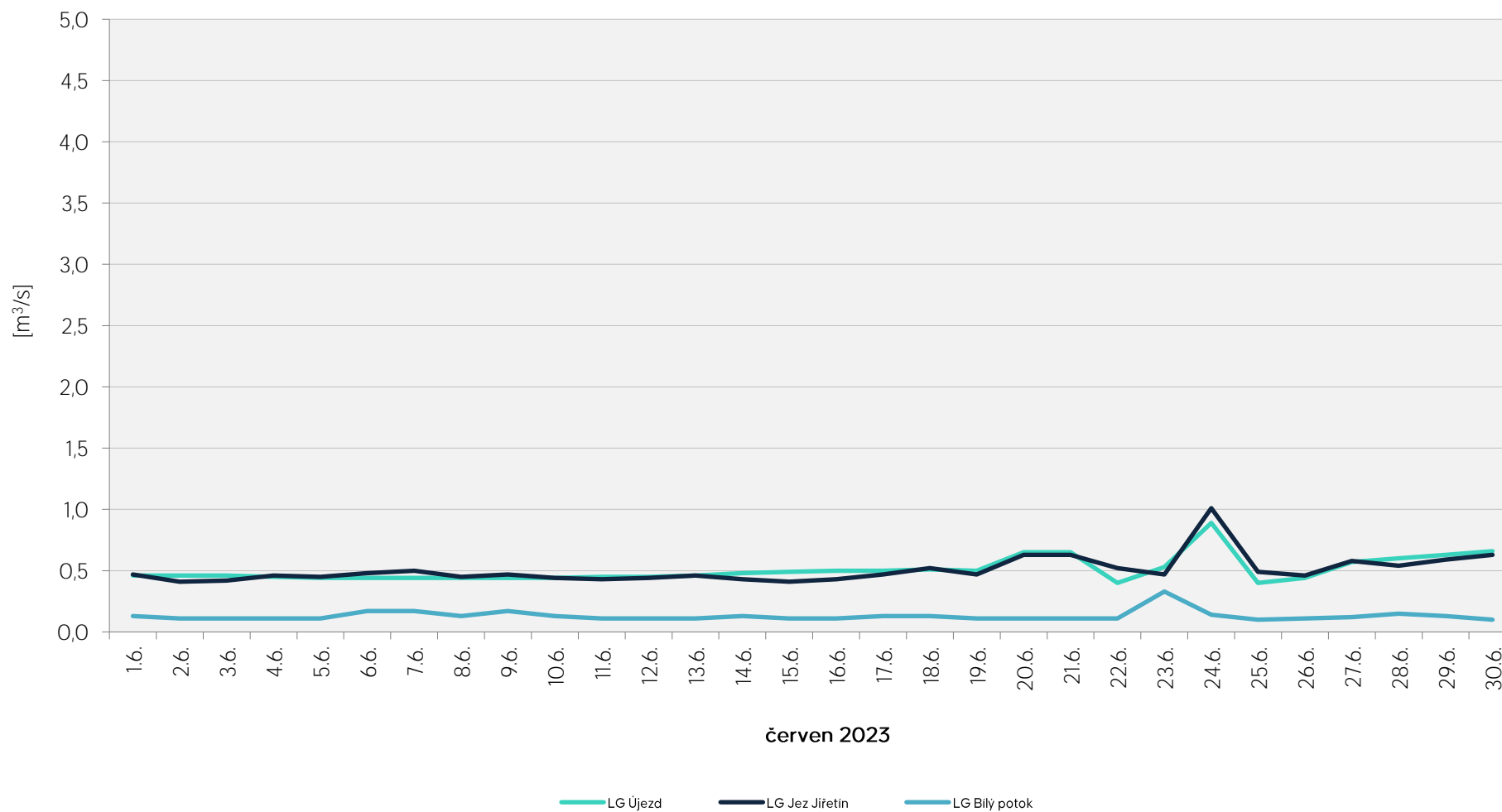
Denní průtoky vody k 7.00 hod. na vybraných limnigrafických profilech

Zpracovalo Ekologické centrum Most pro Krušnohoří na základě dat od Povodí Ohře, statní podnik



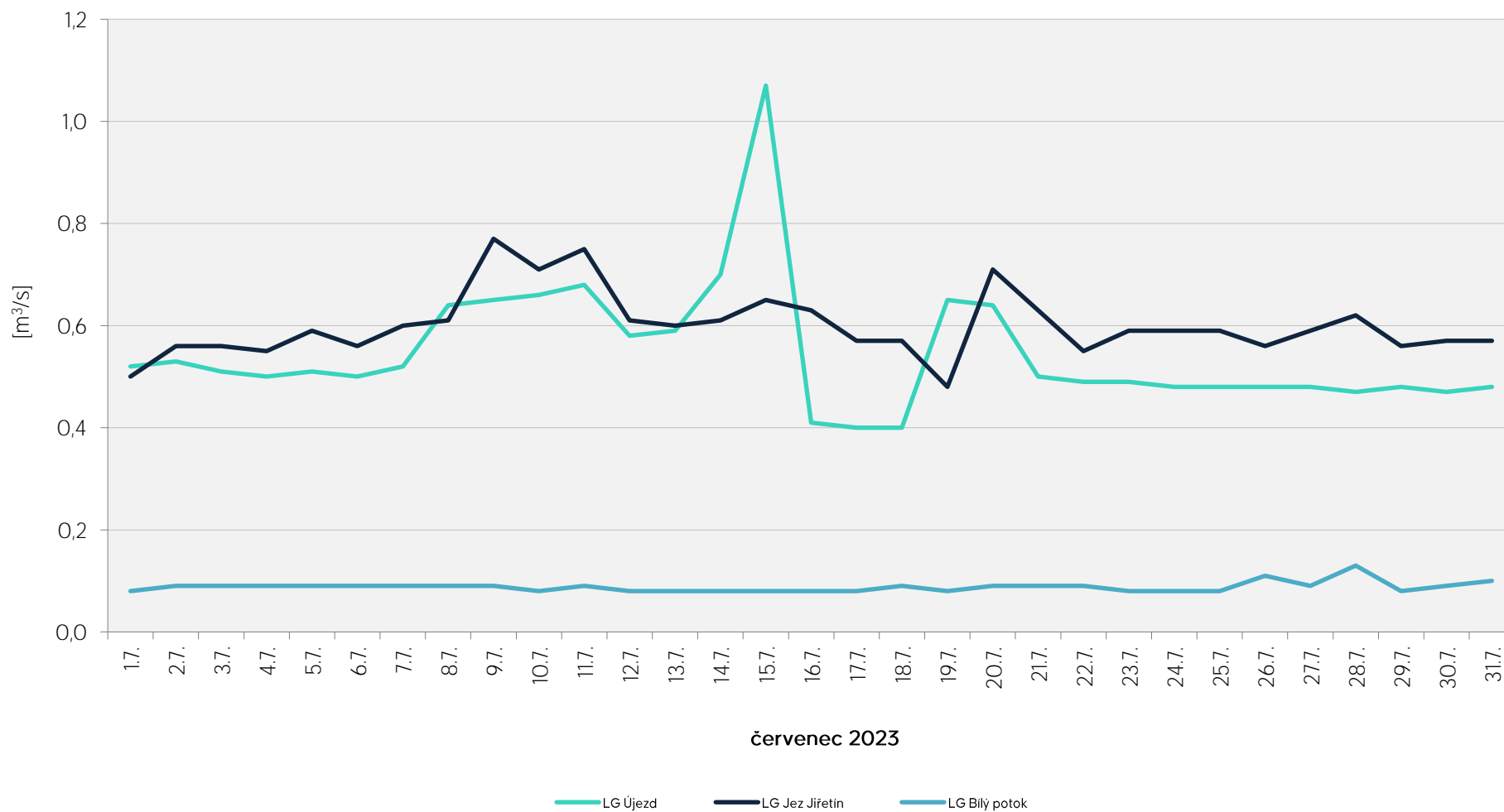
Denní průtoky vody k 7.00 hod. na vybraných limnigrafických profilech

Zpracovalo Ekologické centrum Most pro Krušnohoří na základě dat od Povodí Ohře, statní podnik



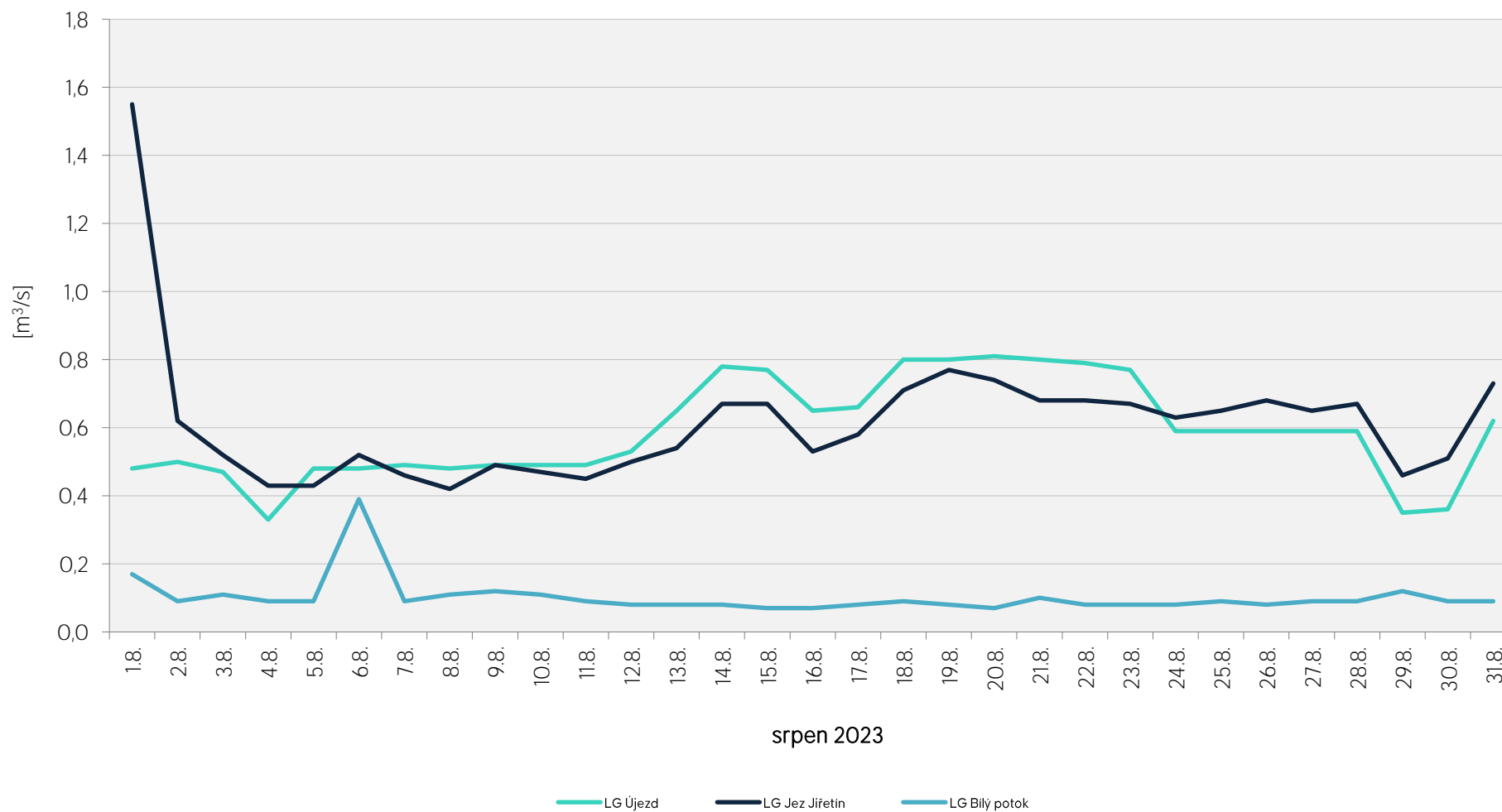
Denní průtoky vody k 7.00 hod. na vybraných limnigrafických profilech

Zpracovalo Ekologické centrum Most pro Krušnohoří na základě dat od Povodí Ohře, statní podnik



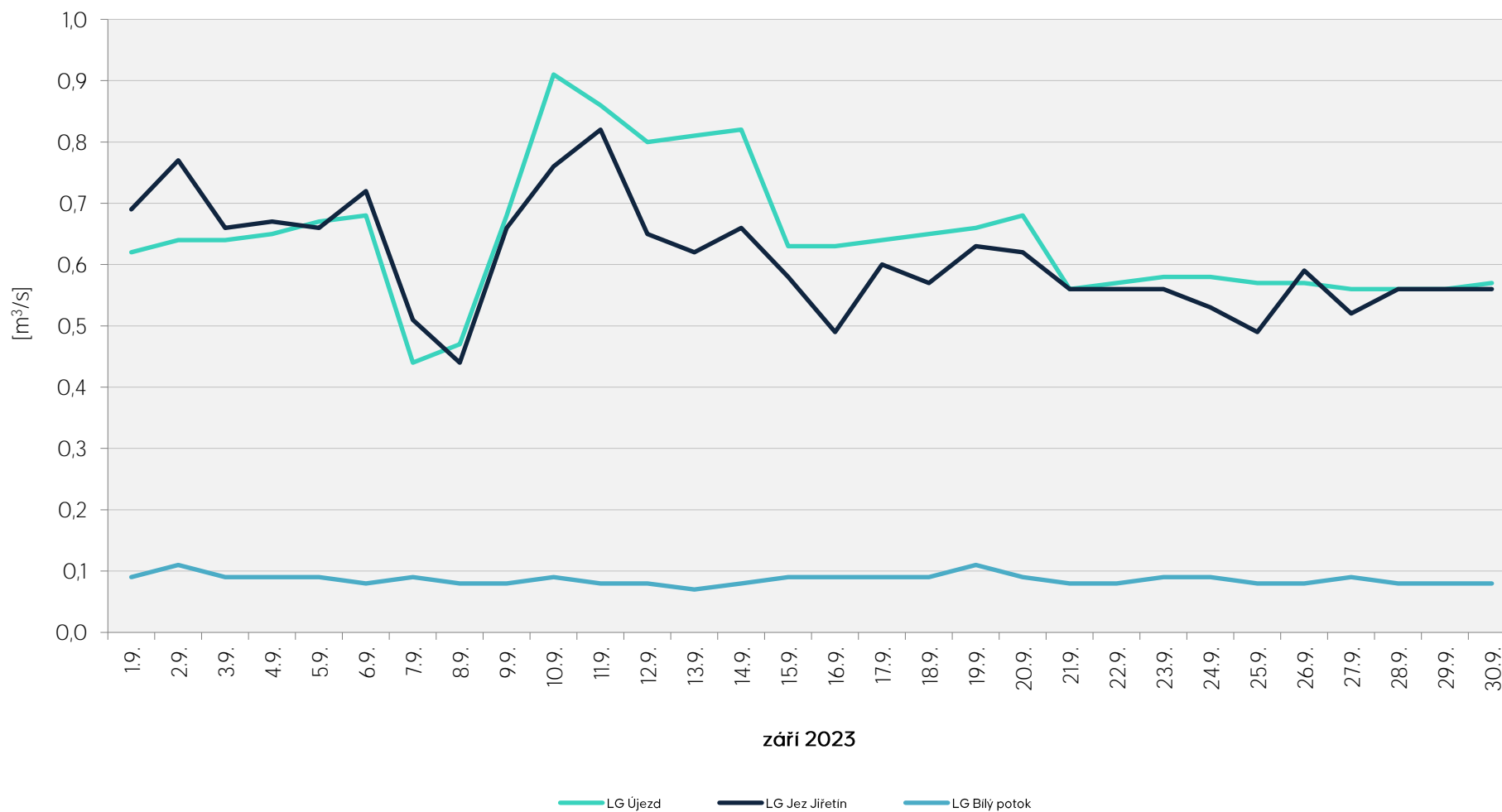
Denní průtoky vody k 7.00 hod. na vybraných limnigrafických profilech

Zpracovalo Ekologické centrum Most pro Krušnohoří na základě dat od Povodí Ohře, statní podnik



Denní průtoky vody k 7.00 hod. na vybraných limnigrafických profilech

Zpracovalo Ekologické centrum Most pro Krušnohoří na základě dat od Povodí Ohře, statní podnik



Denní průtoky vody k 7.00 hod. na vybraných limnigrafických profilech

Zpracovalo Ekologické centrum Most pro Krušnohoří na základě dat od Povodi Ohře, statni podnik

