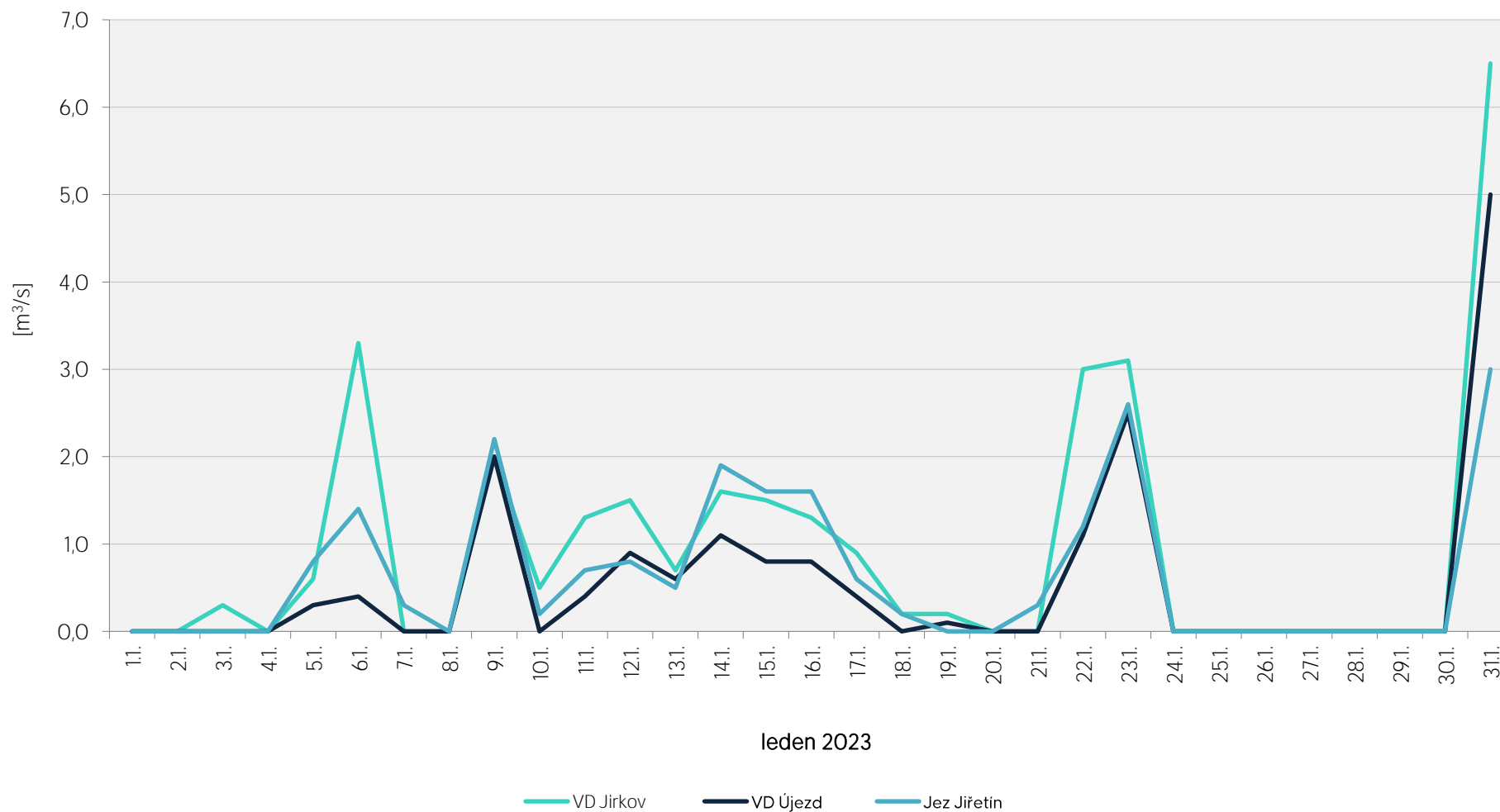


## Denní srážky vody k 7.00 hod. na vybraných limnigrafických profilech

Zpracovalo Ekologické centrum Most pro Krušnohoří na základě dat od Povodí Ohře, statní podnik



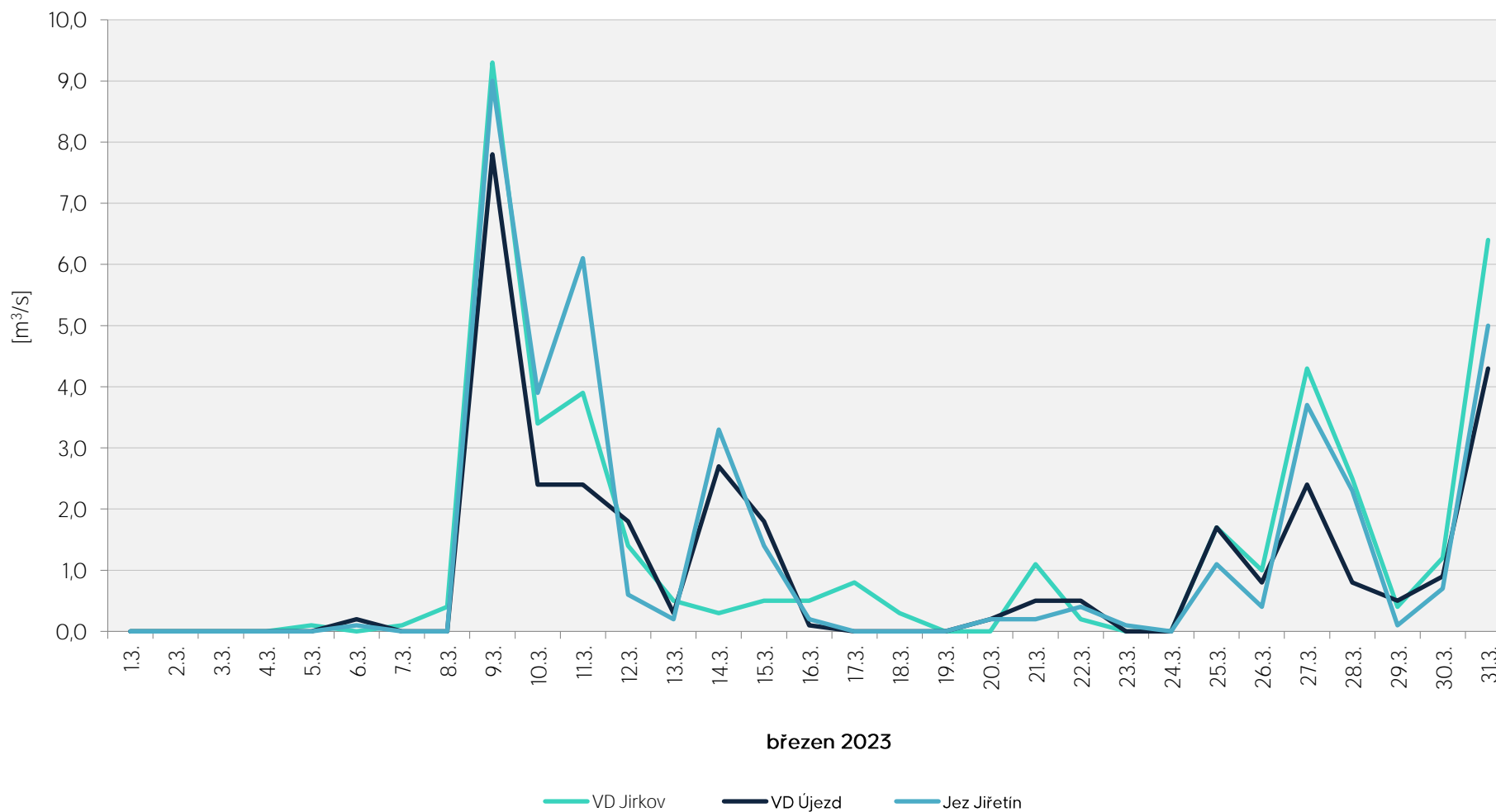
## Denní srážky vody k 7.00 hod. na vybraných limnigrafických profilech

Zpracovalo Ekologické centrum Most pro Krušnohoří na základě dat od Povodí Ohře, statní podnik



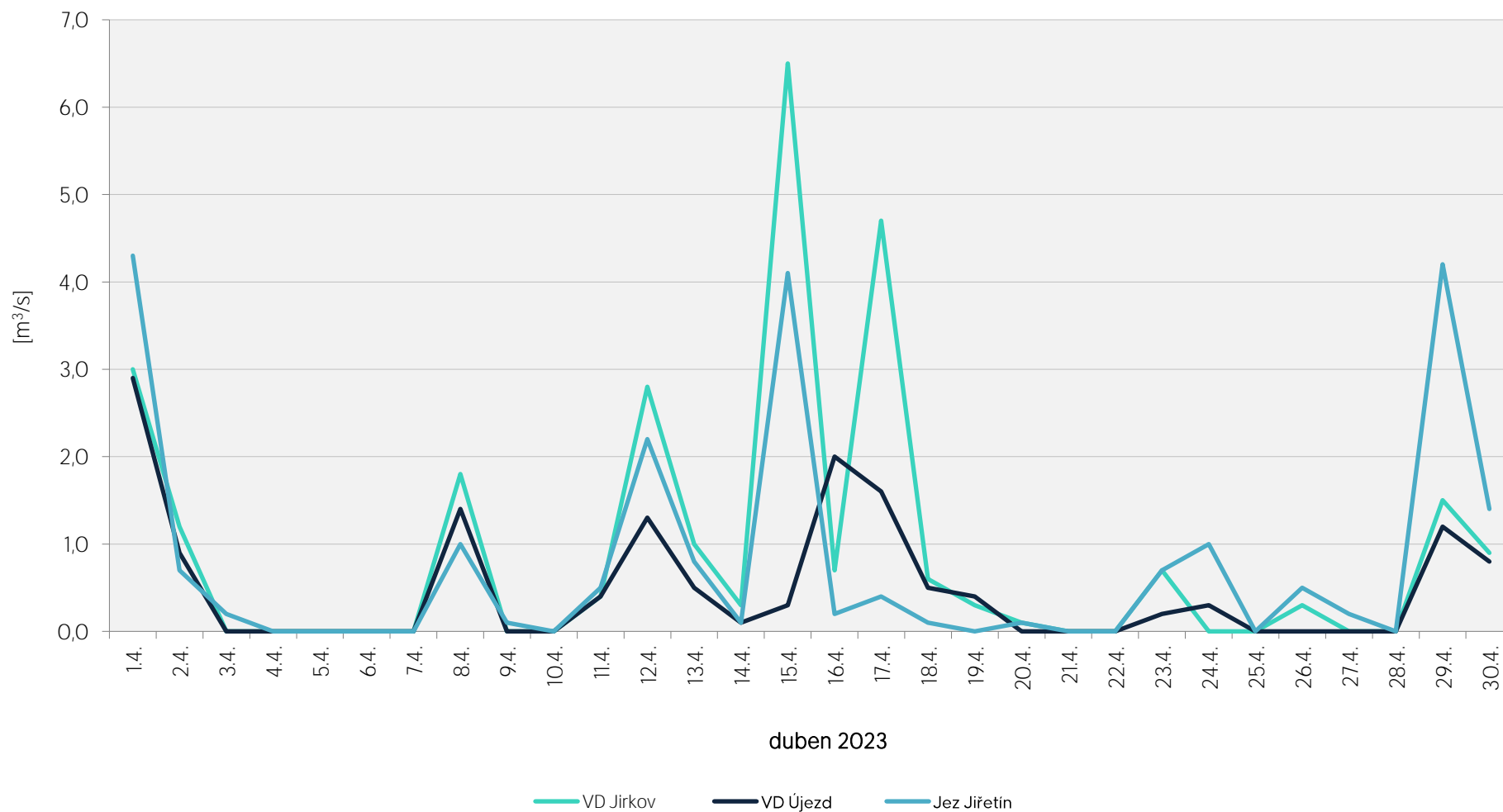
## Denní srážky vody k 7.00 hod. na vybraných limnigrafických profilech

Zpracovalo Ekologické centrum Most pro Krušnohoří na základě dat od Povodí Ohře, statní podnik



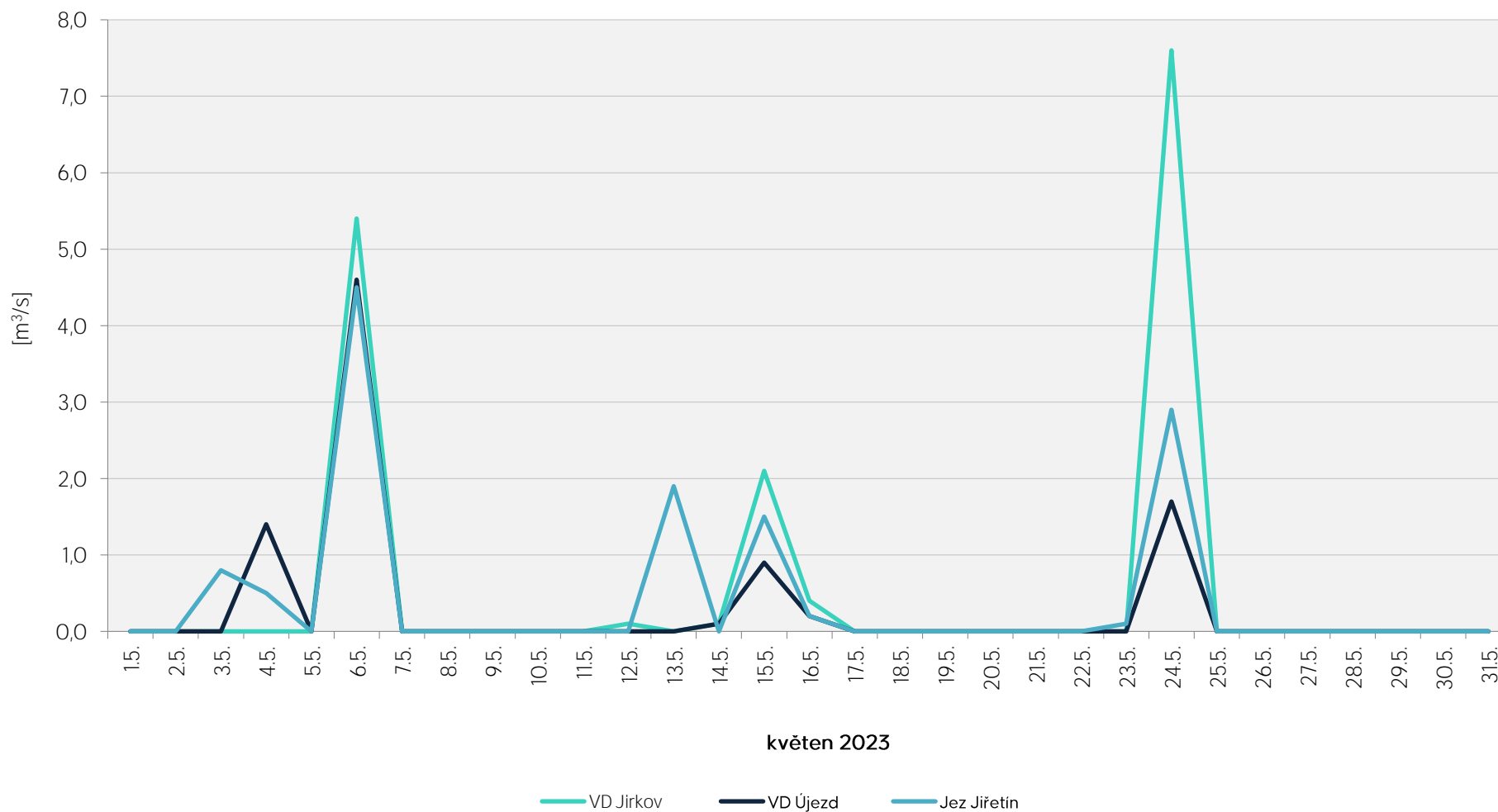
## Denní srážky vody k 7.00 hod. na vybraných limnigrafických profilech

Zpracovalo Ekologické centrum Most pro Krušnohoří na základě dat od Povodí Ohře, statni podnik



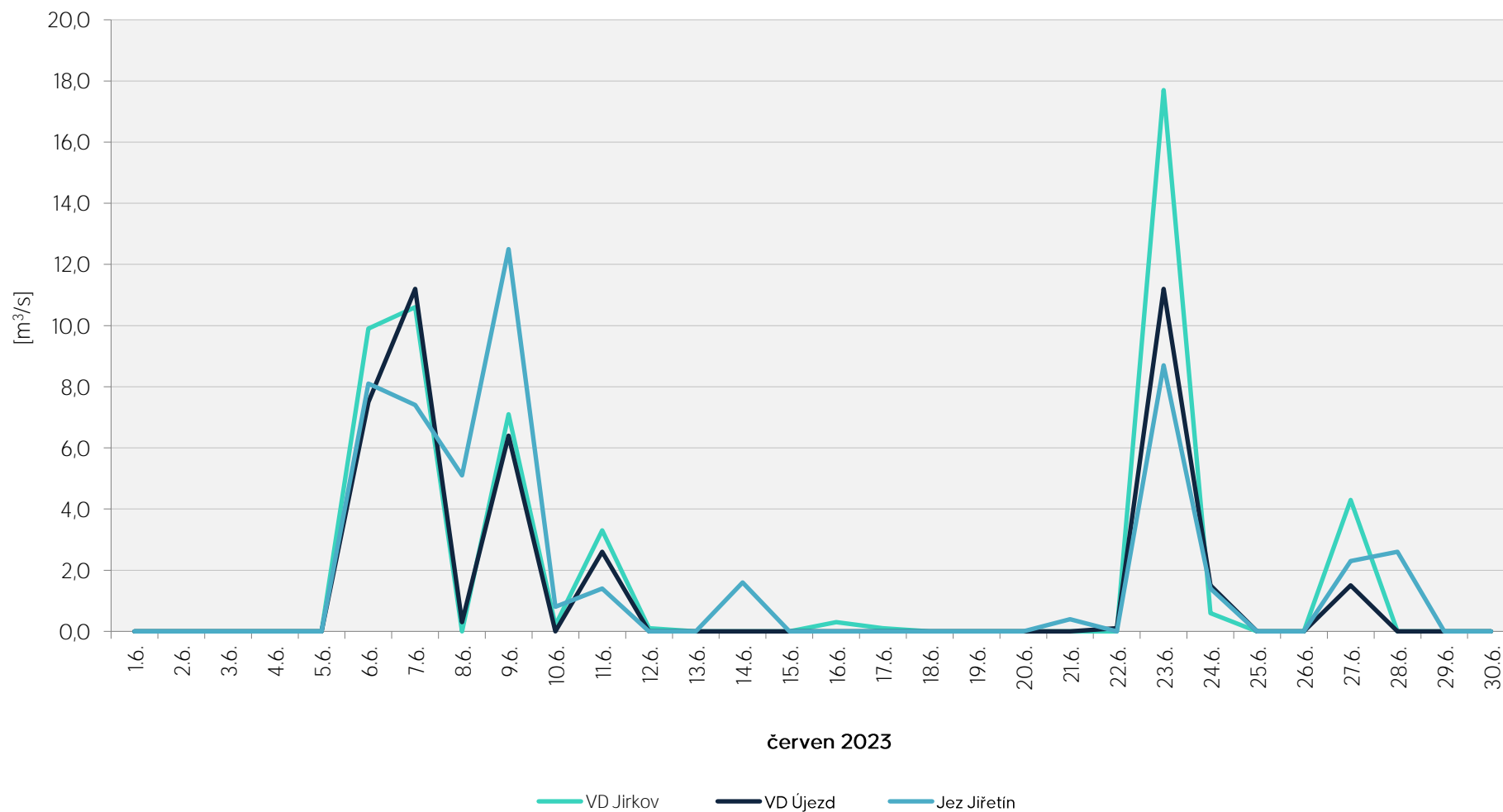
## Denní srážky vody k 7.00 hod. na vybraných limnigrafických profilech

Zpracovalo Ekologické centrum Most pro Krušnohoří na základě dat od Povodí Ohře, statni podnik



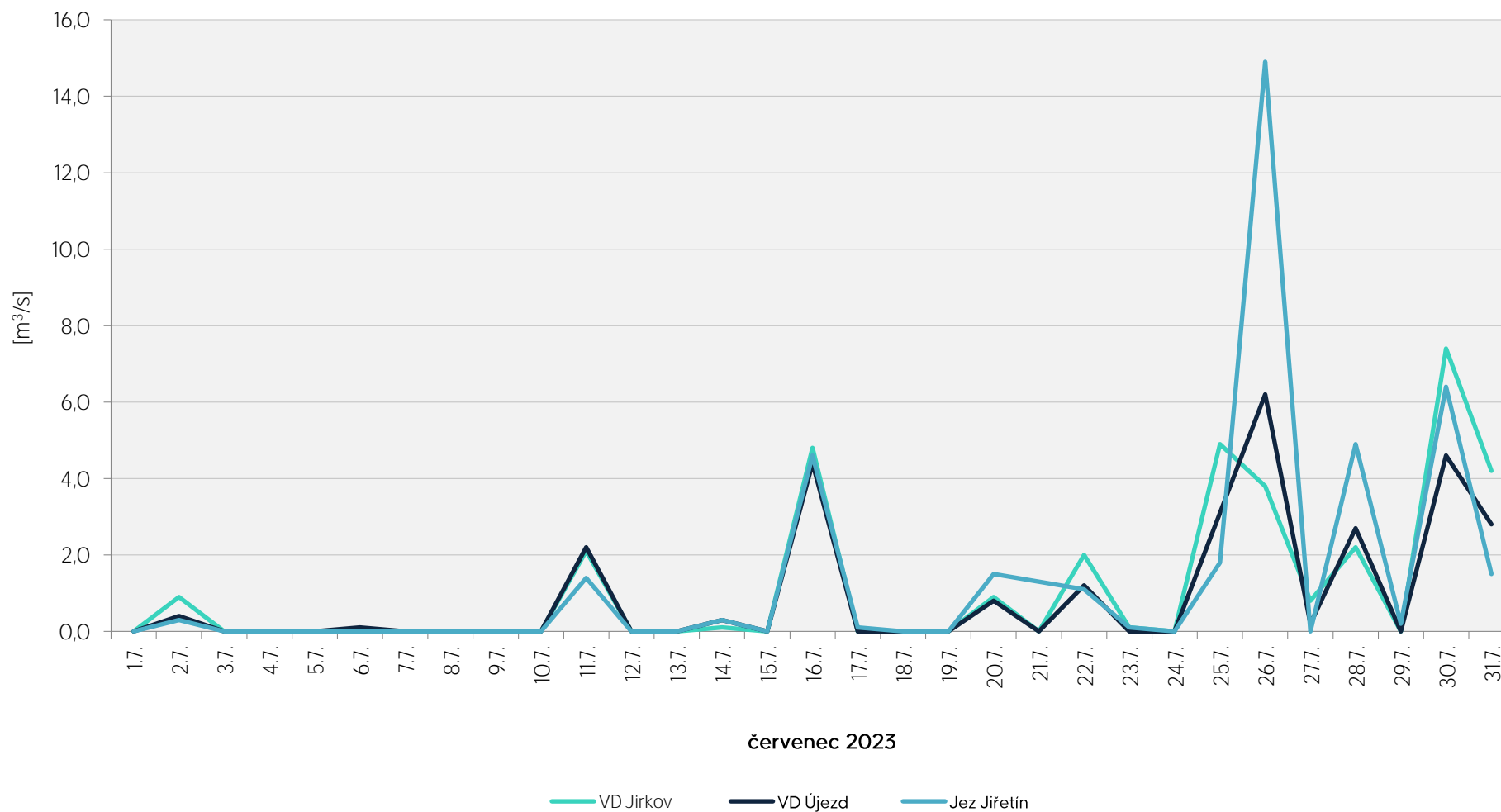
## Denní srážky vody k 7.00 hod. na vybraných limnigrafických profilech

Zpracovalo Ekologické centrum Most pro Krušnohoří na základě dat od Povodí Ohře, statni podnik



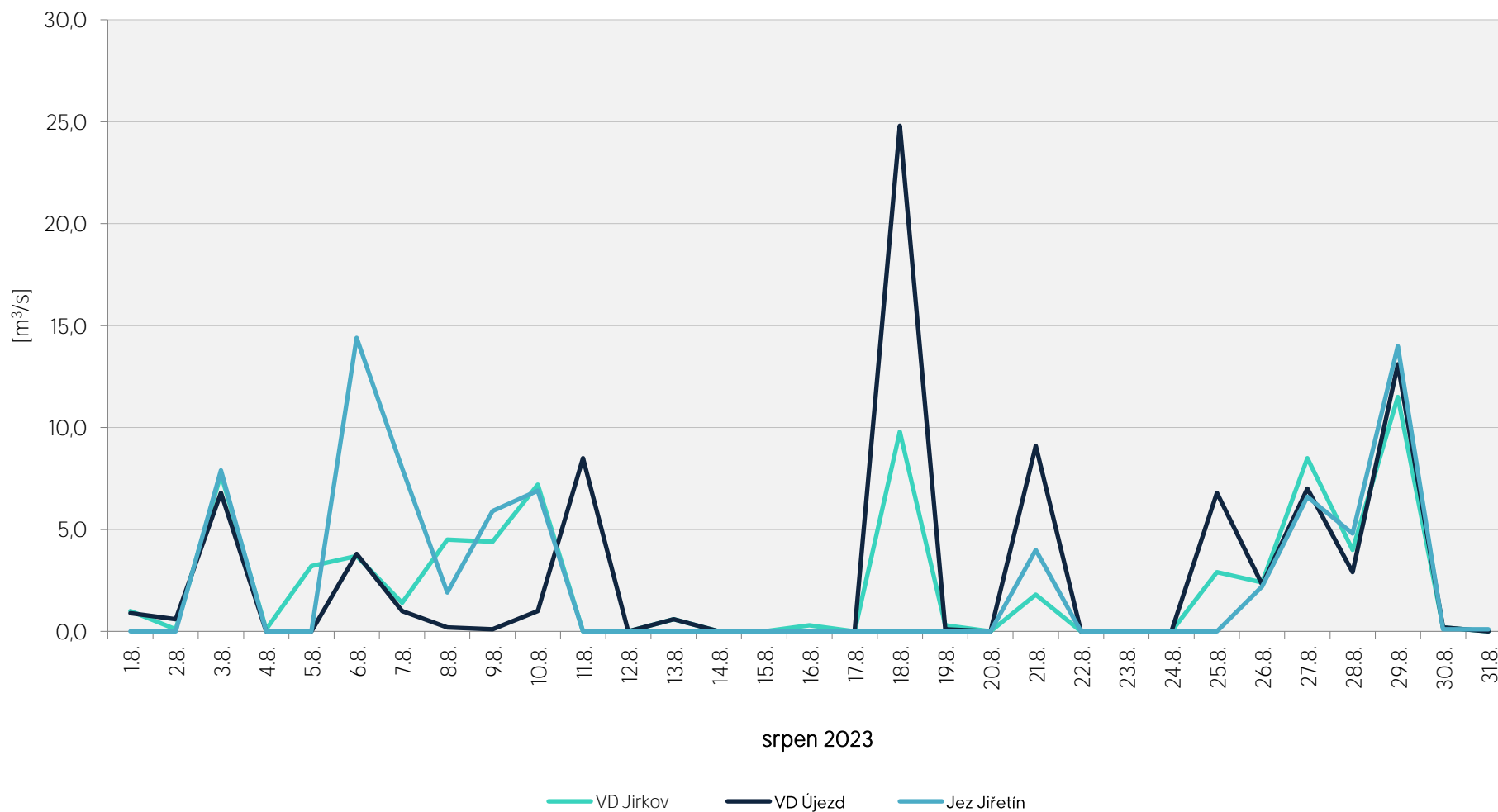
## Denní srážky vody k 7.00 hod. na vybraných limnigrafických profilech

Zpracovalo Ekologické centrum Most pro Krušnohoří na základě dat od Povodí Ohře, statni podnik



## Denní srážky vody k 7.00 hod. na vybraných limnigrafických profilech

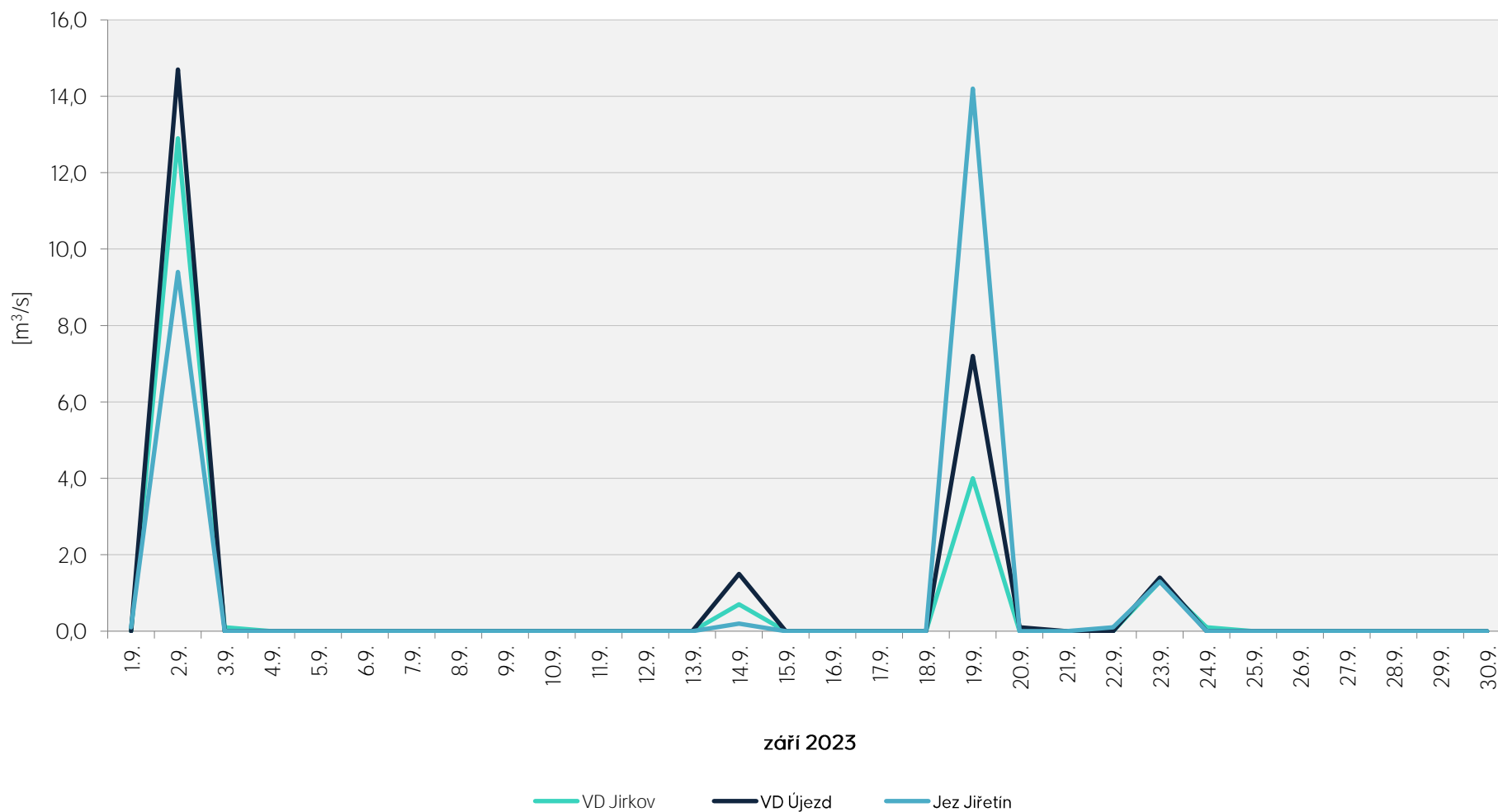
Zpracovalo Ekologické centrum Most pro Krušnohoří na základě dat od Povodí Ohře, statni podnik





## Denní srážky vody k 7.00 hod. na vybraných limnigrafických profilech

Zpracovalo Ekologické centrum Most pro Krušnohoří na základě dat od Povodí Ohře, statní podnik



## Denní srážky vody k 7.00 hod. na vybraných limnigrafických profilech

Zpracovalo Ekologické centrum Most pro Krušnohoří na základě dat od Povodí Ohře, statni podnik

