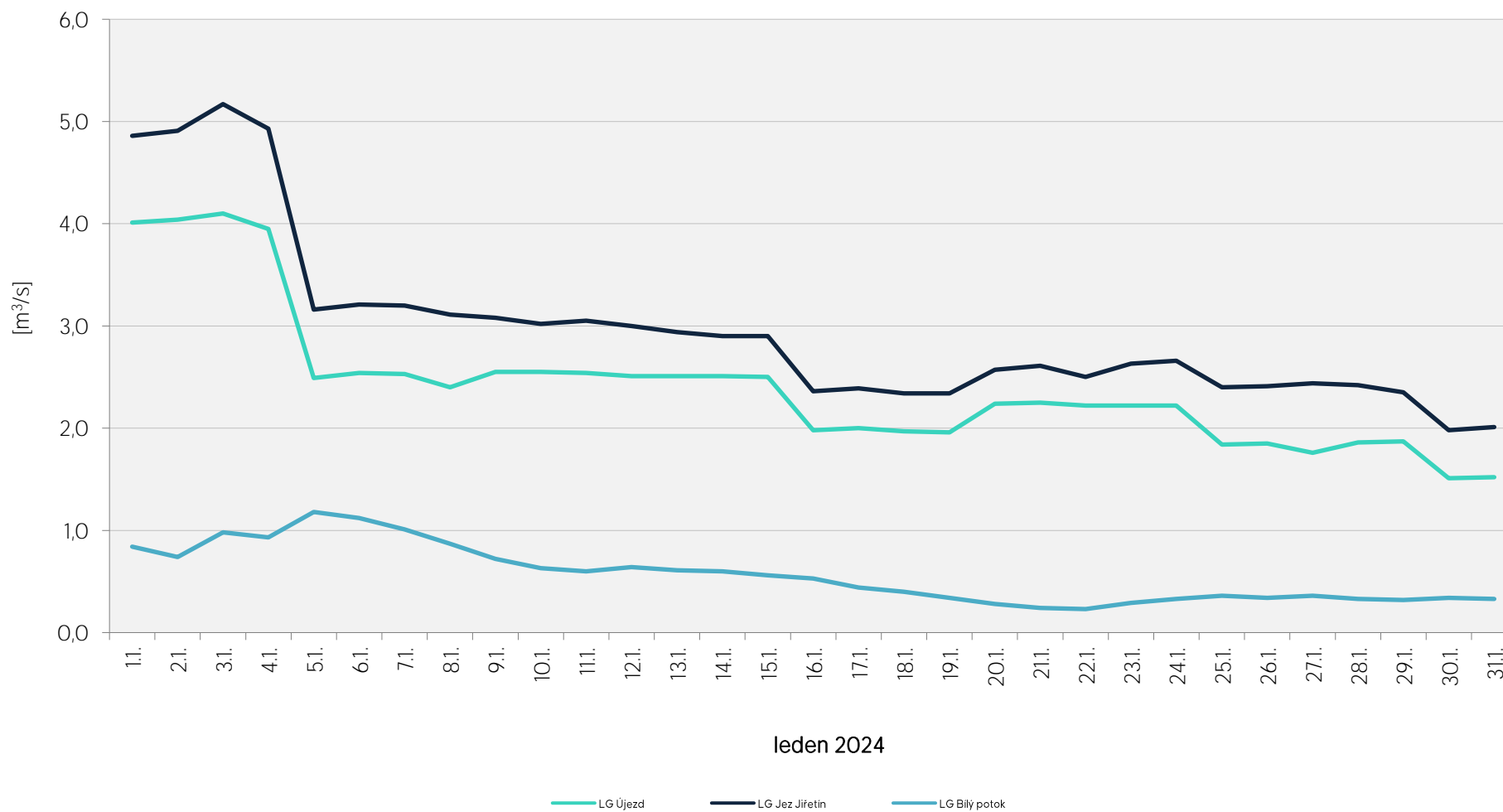


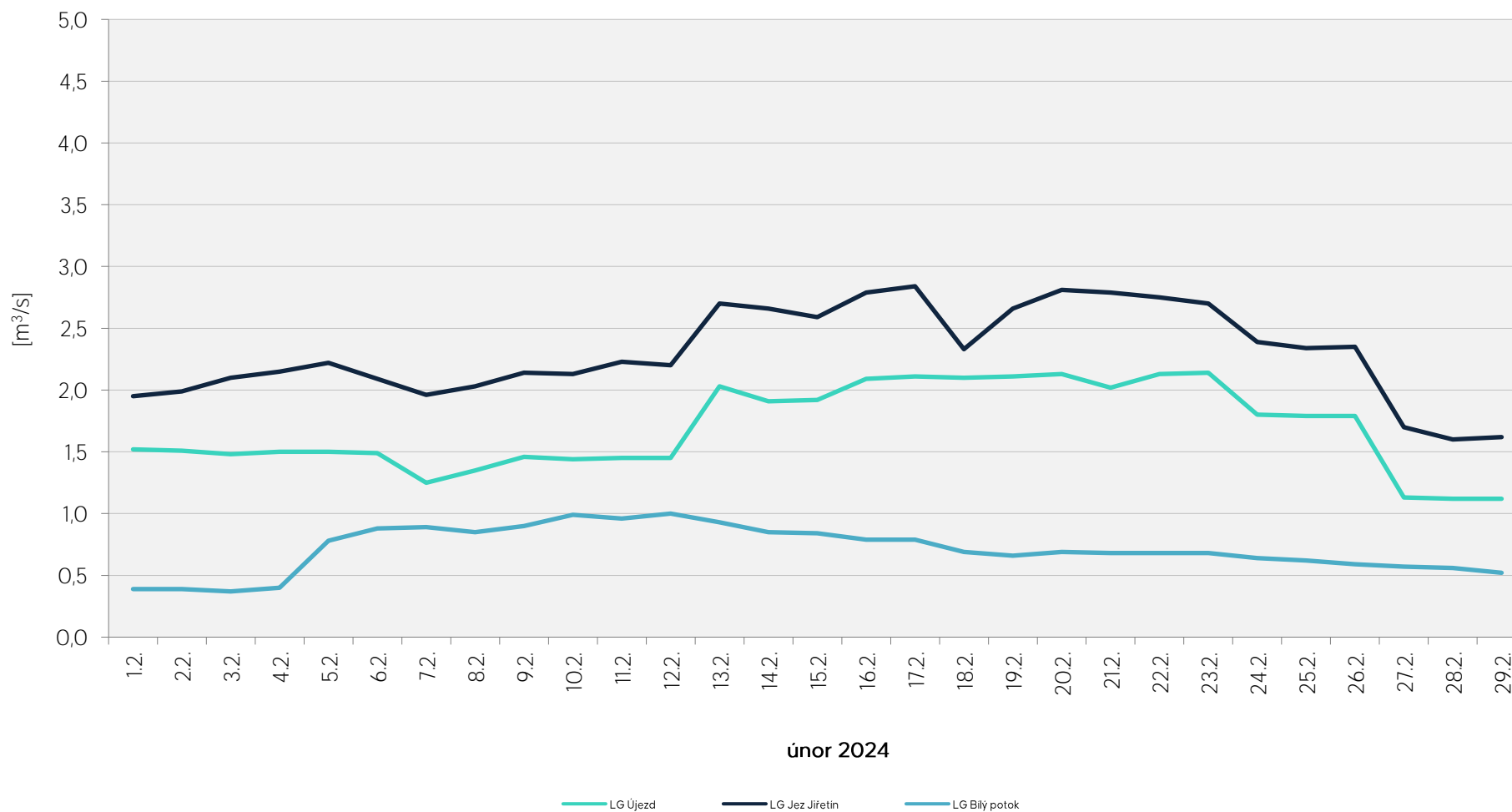
## Denní průtoky vody k 7.00 hod. na vybraných limnigrafických profilech

Zpracovalo Ekologické centrum Most pro Krušnohoří na základě dat od Povodí Ohře, statní podnik



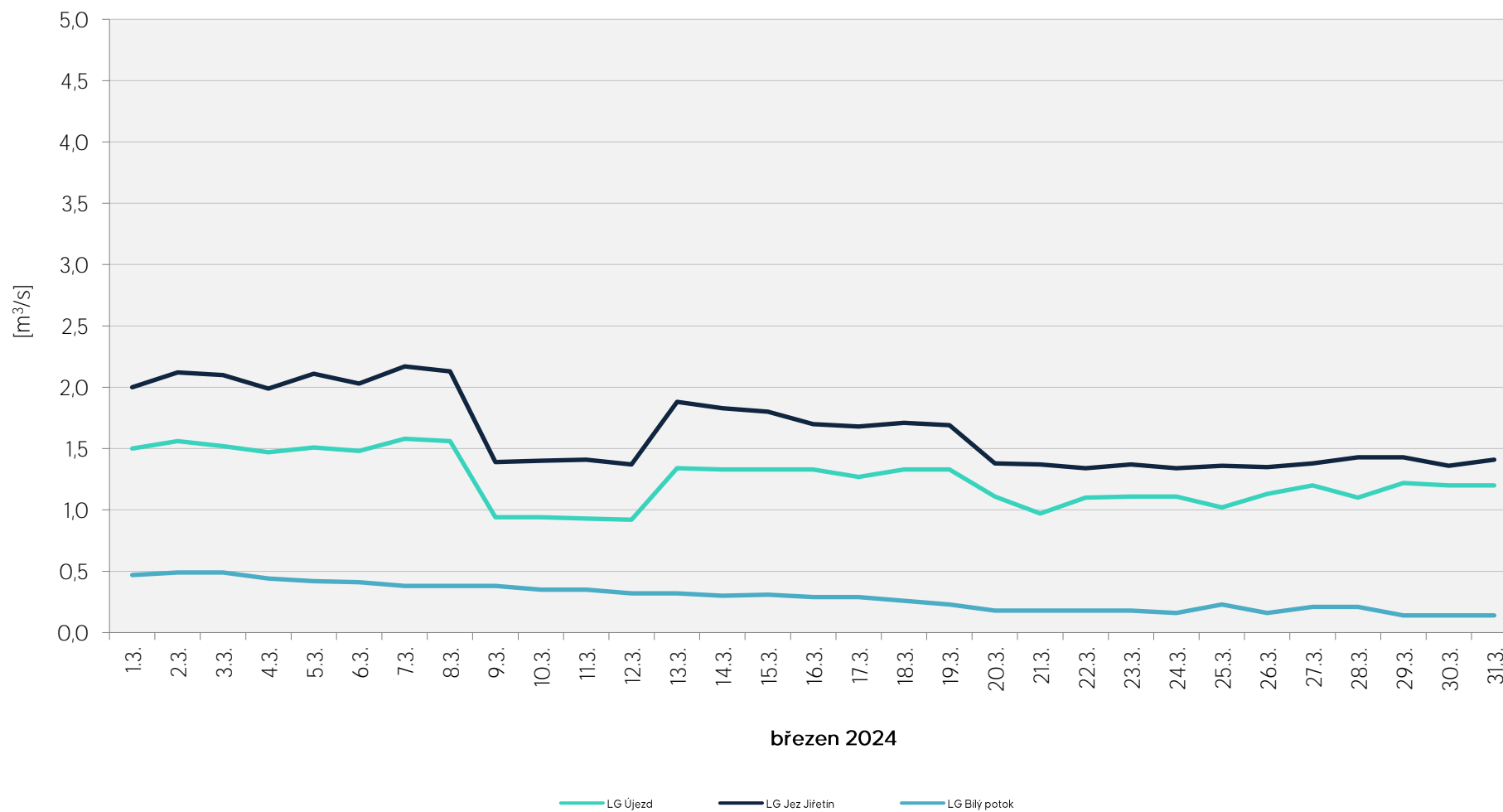
## Denní průtoky vody k 7.00 hod. na vybraných limnigrafických profilech

Zpracovalo Ekologické centrum Most pro Krušnohoří na základě dat od Povodí Ohře, statní podnik



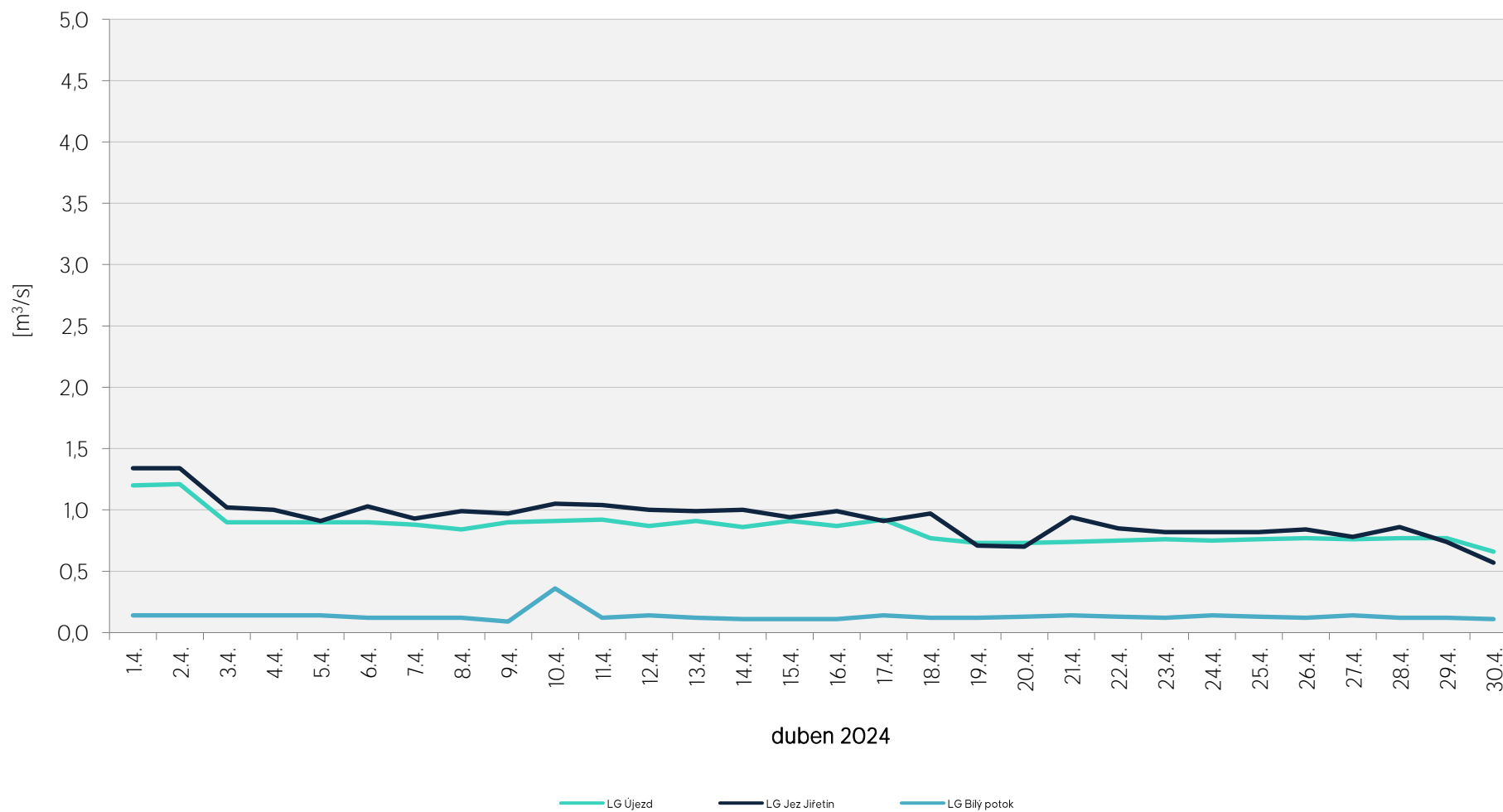
## Denní průtoky vody k 7.00 hod. na vybraných limnigrafických profilech

Zpracovalo Ekologické centrum Most pro Krušnohoří na základě dat od Povodí Ohře, statní podnik



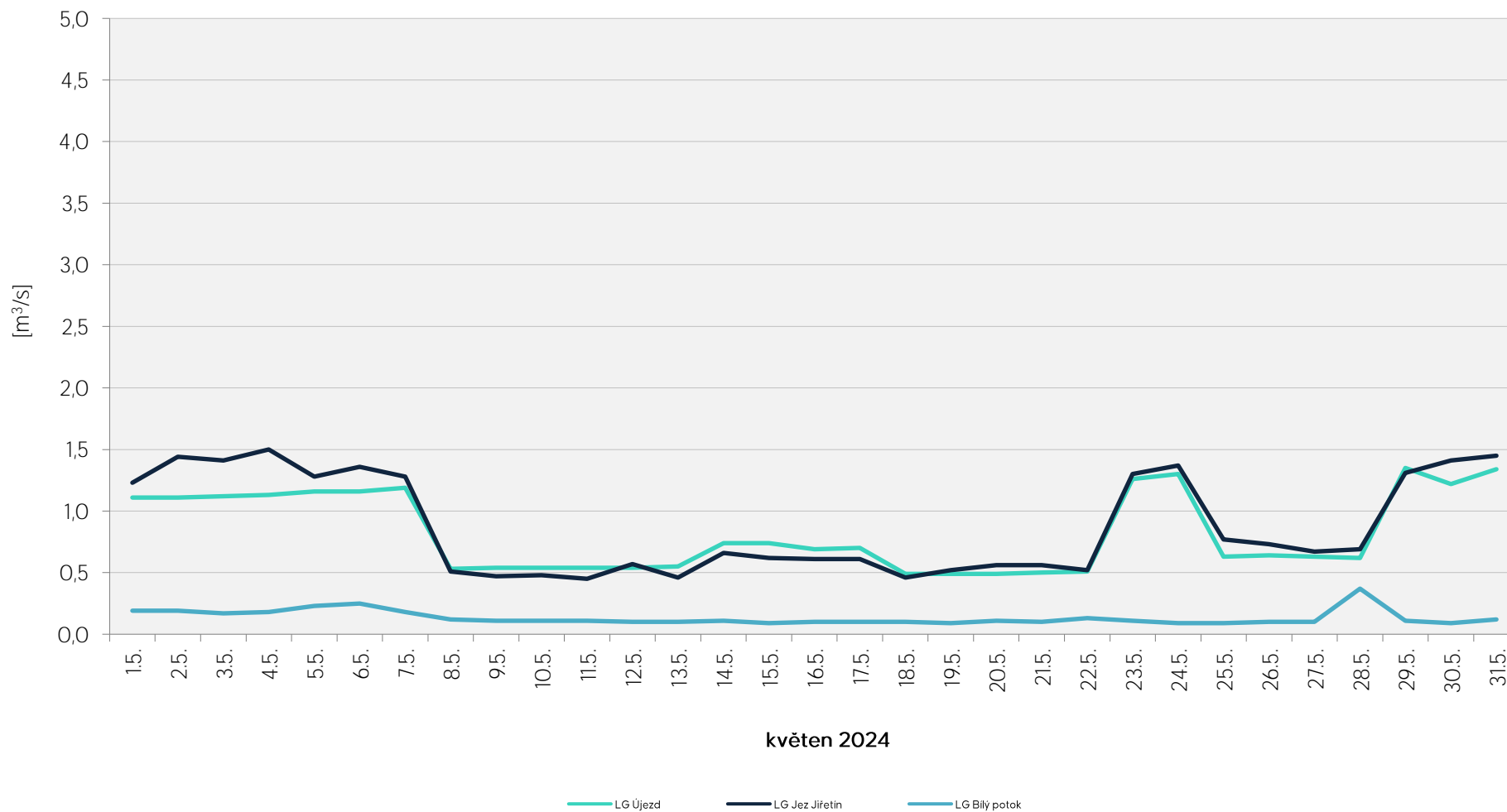
## Denní průtoky vody k 7.00 hod. na vybraných limnigrafických profilech

Zpracovalo Ekologické centrum Most pro Krušnohoří na základě dat od Povodí Ohře, statní podnik



## Denní průtoky vody k 7.00 hod. na vybraných limnigrafických profilech

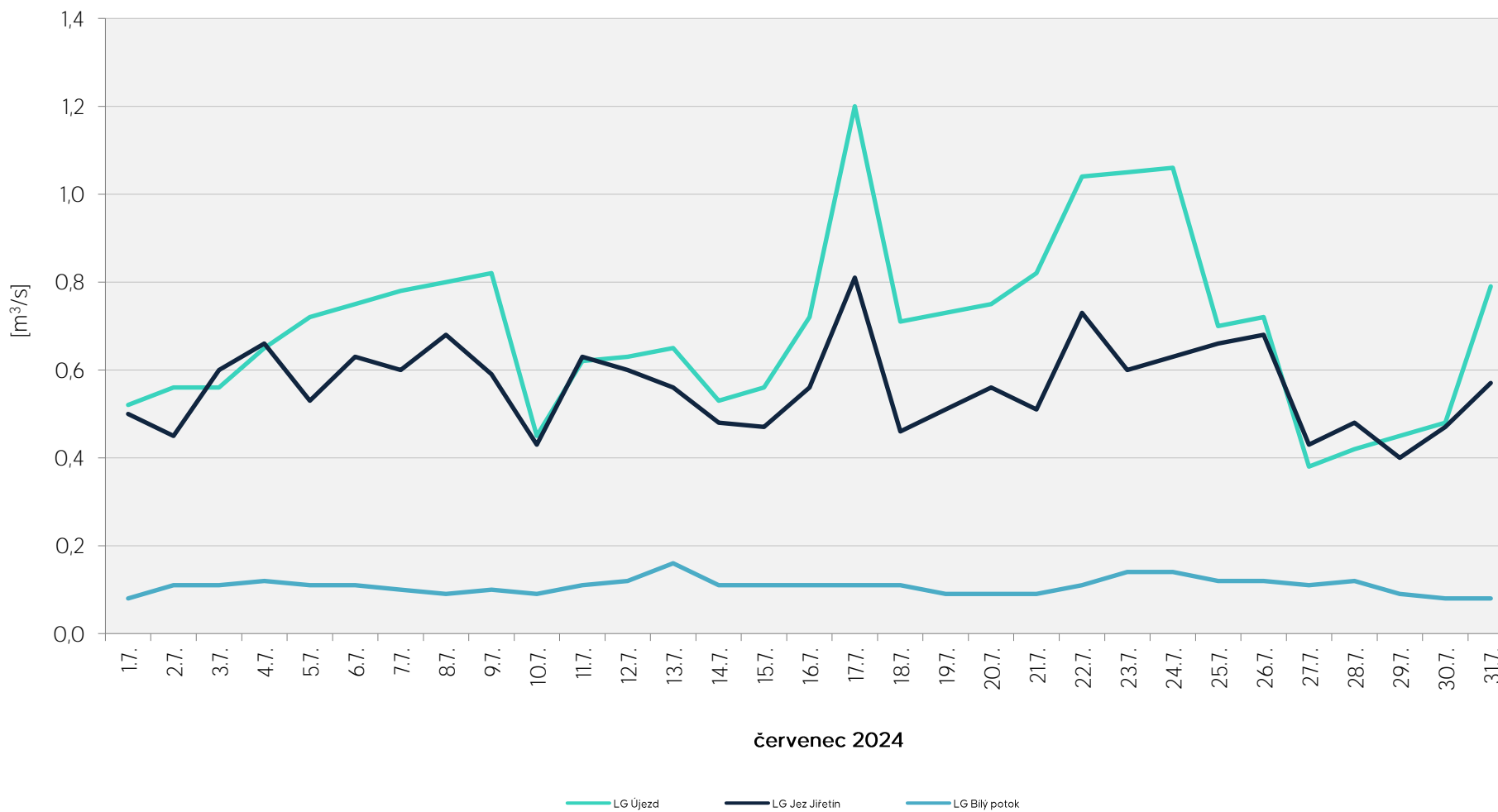
Zpracovalo Ekologické centrum Most pro Krušnohoří na základě dat od Povodí Ohře, statní podnik





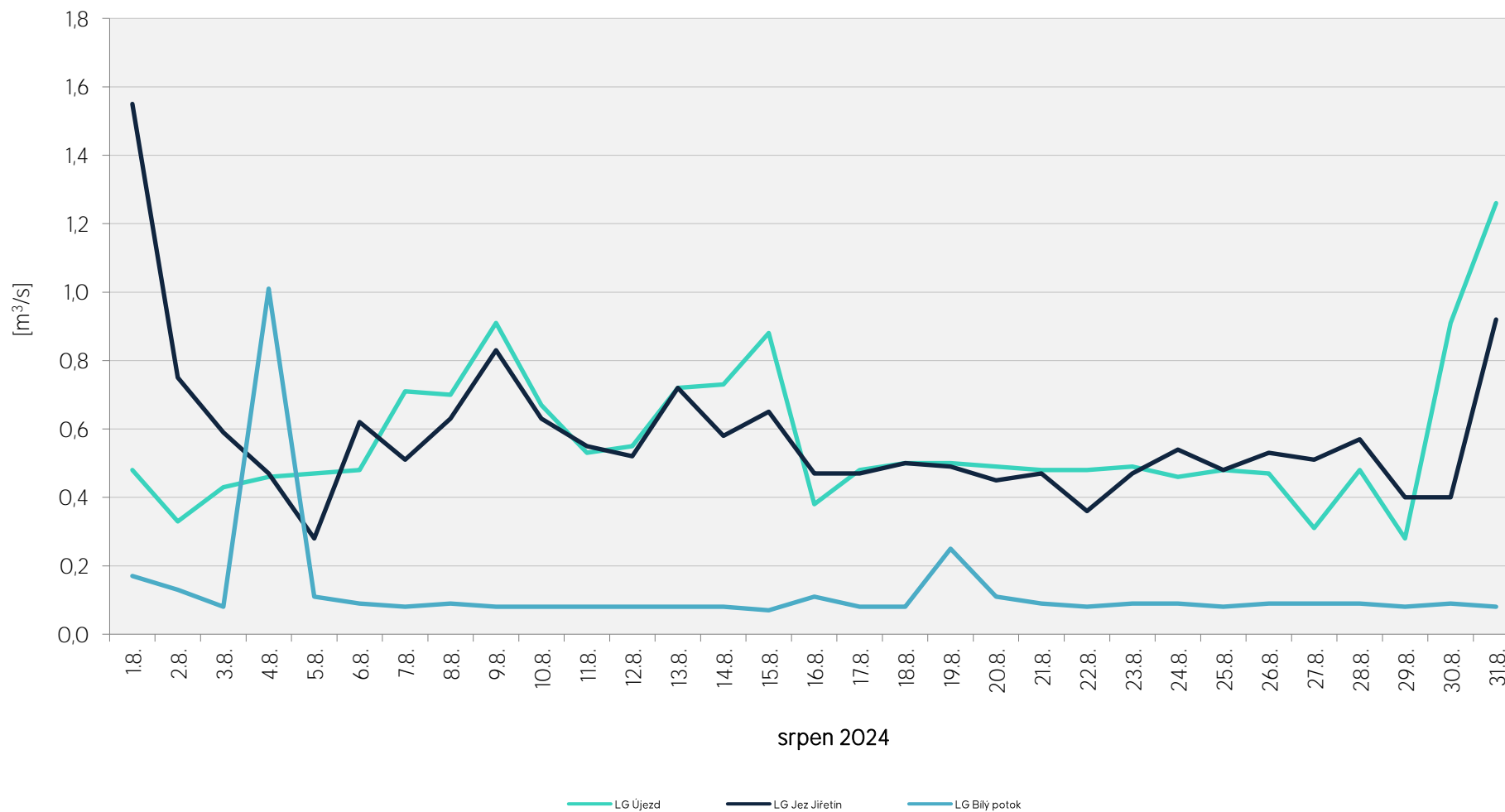
## Denní průtoky vody k 7.00 hod. na vybraných limnigrafických profilech

Zpracovalo Ekologické centrum Most pro Krušnohoří na základě dat od Povodí Ohře, statní podnik



## Denní průtoky vody k 7.00 hod. na vybraných limnigrafických profilech

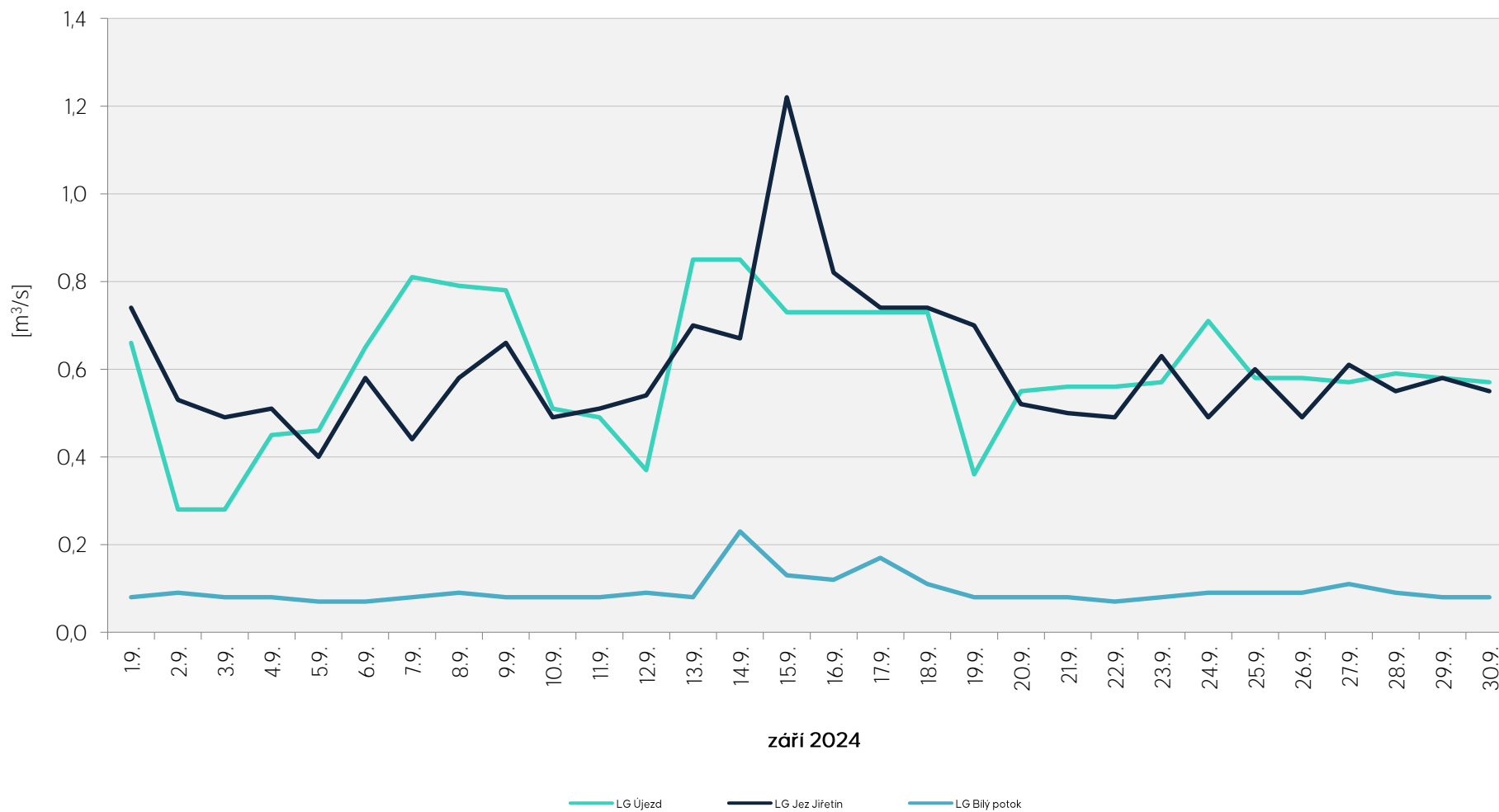
Zpracovalo Ekologické centrum Most pro Krušnohoří na základě dat od Povodí Ohře, statní podnik





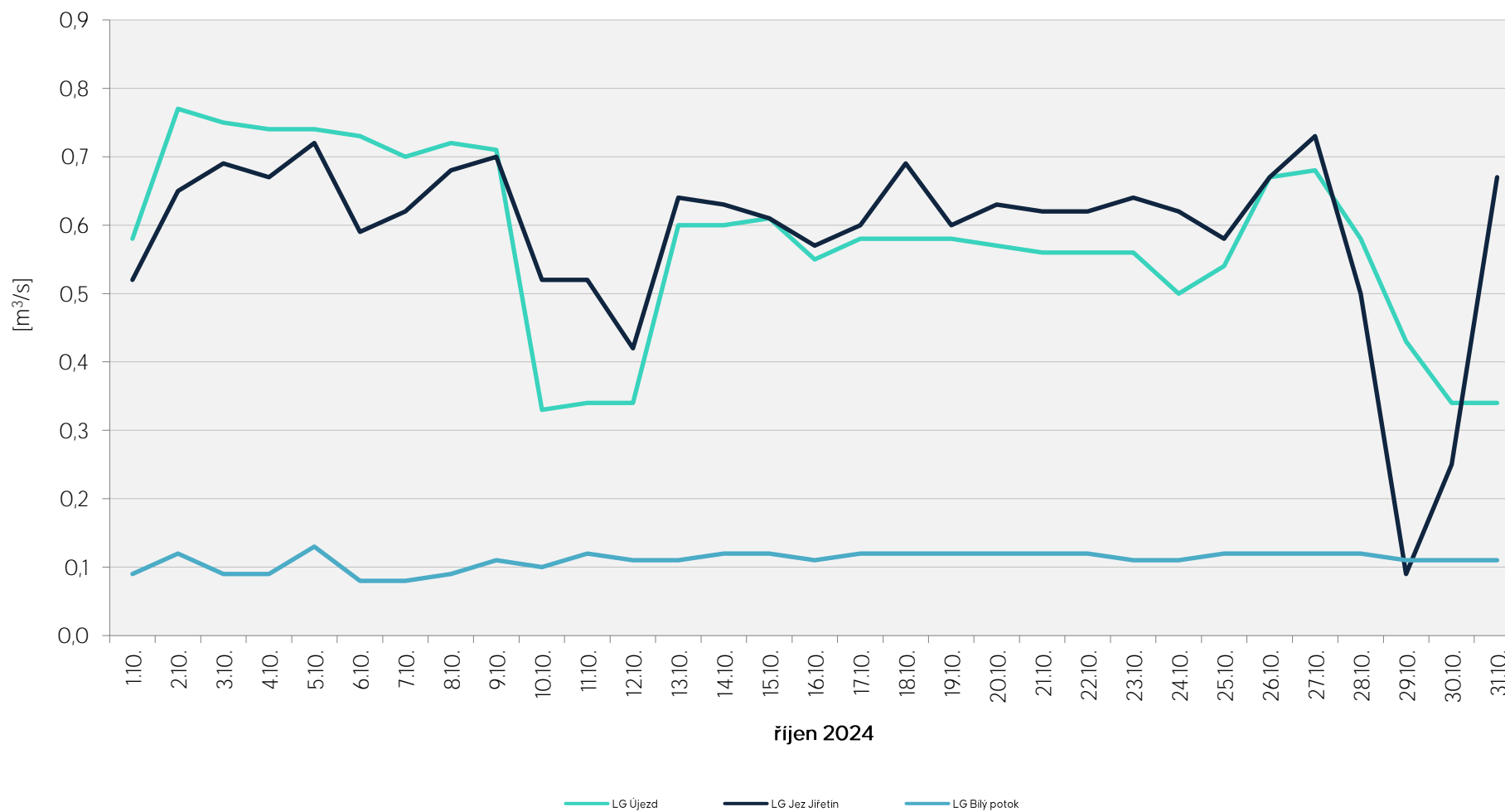
## Denní průtoky vody k 7.00 hod. na vybraných limnigrafických profilech

Zpracovalo VUHU a.s. na základě dat od Povodí Ohře, statní podnik



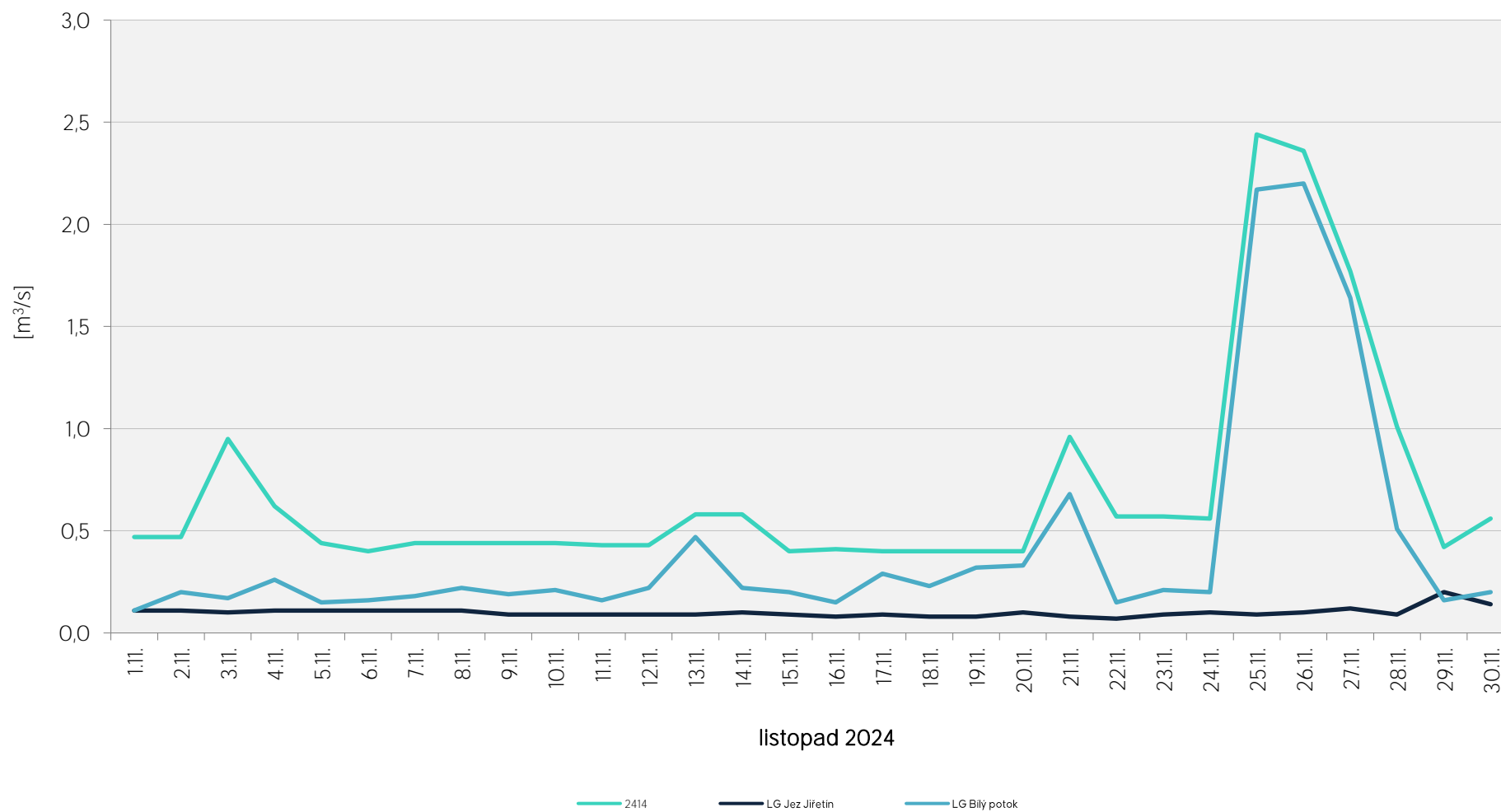
## Denní průtoky vody k 7.00 hod. na vybraných limnigrafických profilech

Zpracovalo VUHU a.s. na základě dat od Povodí Ohře, statní podnik



## Denní průtoky vody k 7.00 hod. na vybraných limnigrafických profilech

Zpracovalo VUHU a.s. na základě dat od Povodí Ohře, statní podnik



## Denní průtoky vody k 7.00 hod. na vybraných limnigrafických profilech

Zpracovalo Ekologické centrum Most pro Krušnohoří na základě dat od Povodí Ohře, statní podnik

