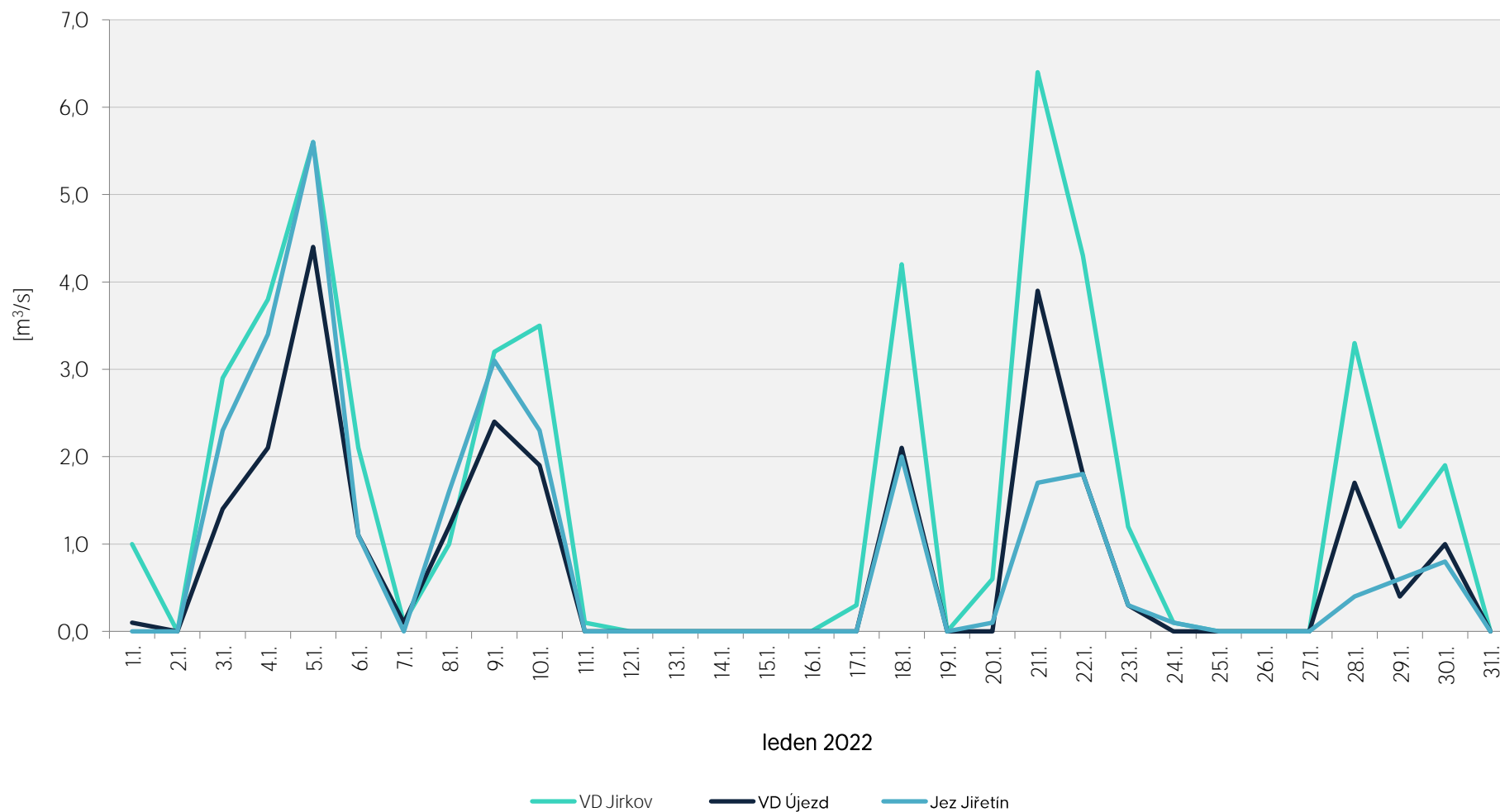


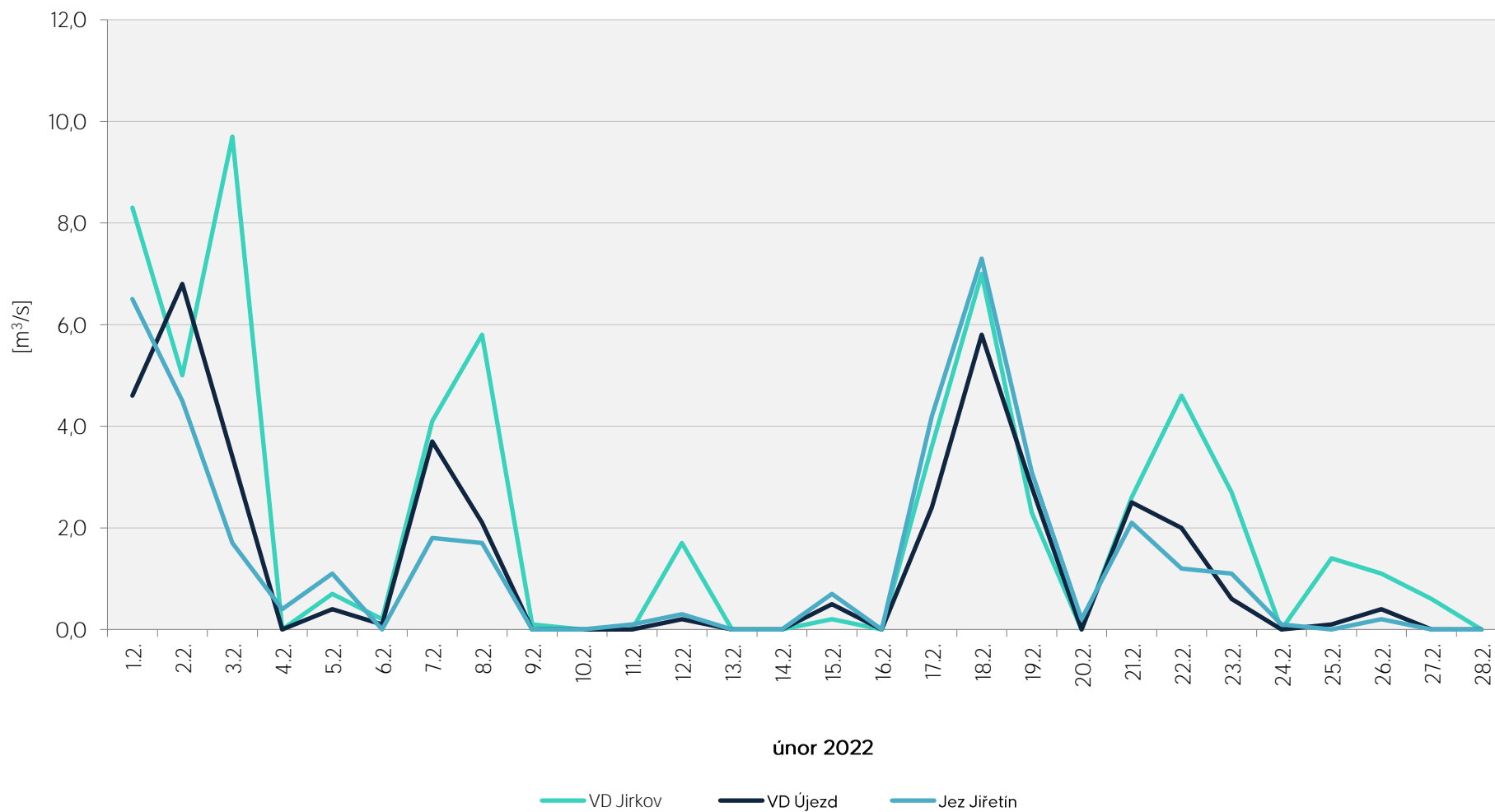
Denní srážky vody k 7.00 hod. na vybraných limnigrafických profilech

Zpracovalo Ekologické centrum Most pro Krušnohoří na základě dat od Povodí Ohře, statni podnik



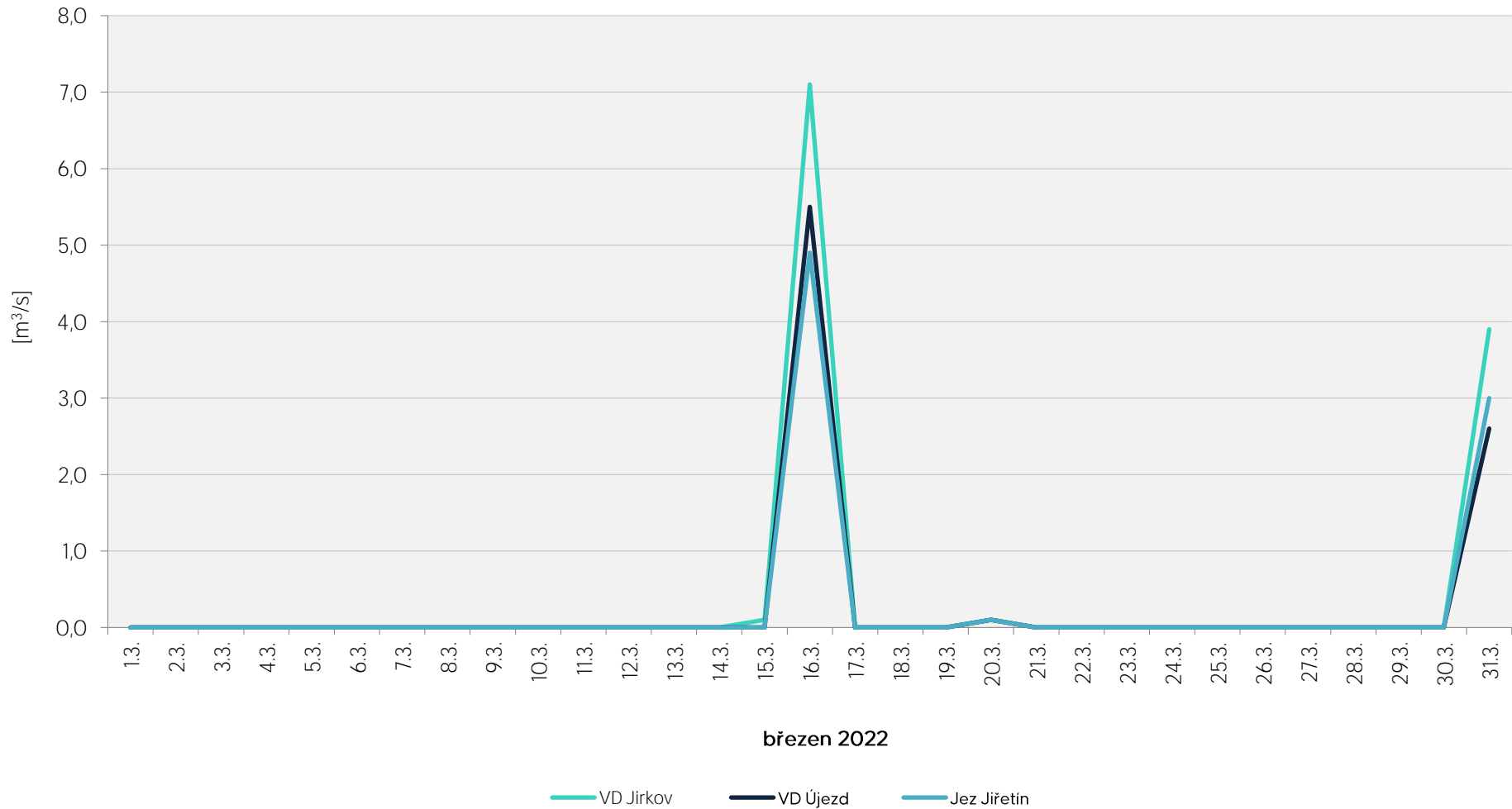
Denní srážky vody k 7.00 hod. na vybraných limnigrafických profilech

Zpracovalo Ekologické centrum Most pro Krušnohoří na základě dat od Povodí Ohře, statní podnik



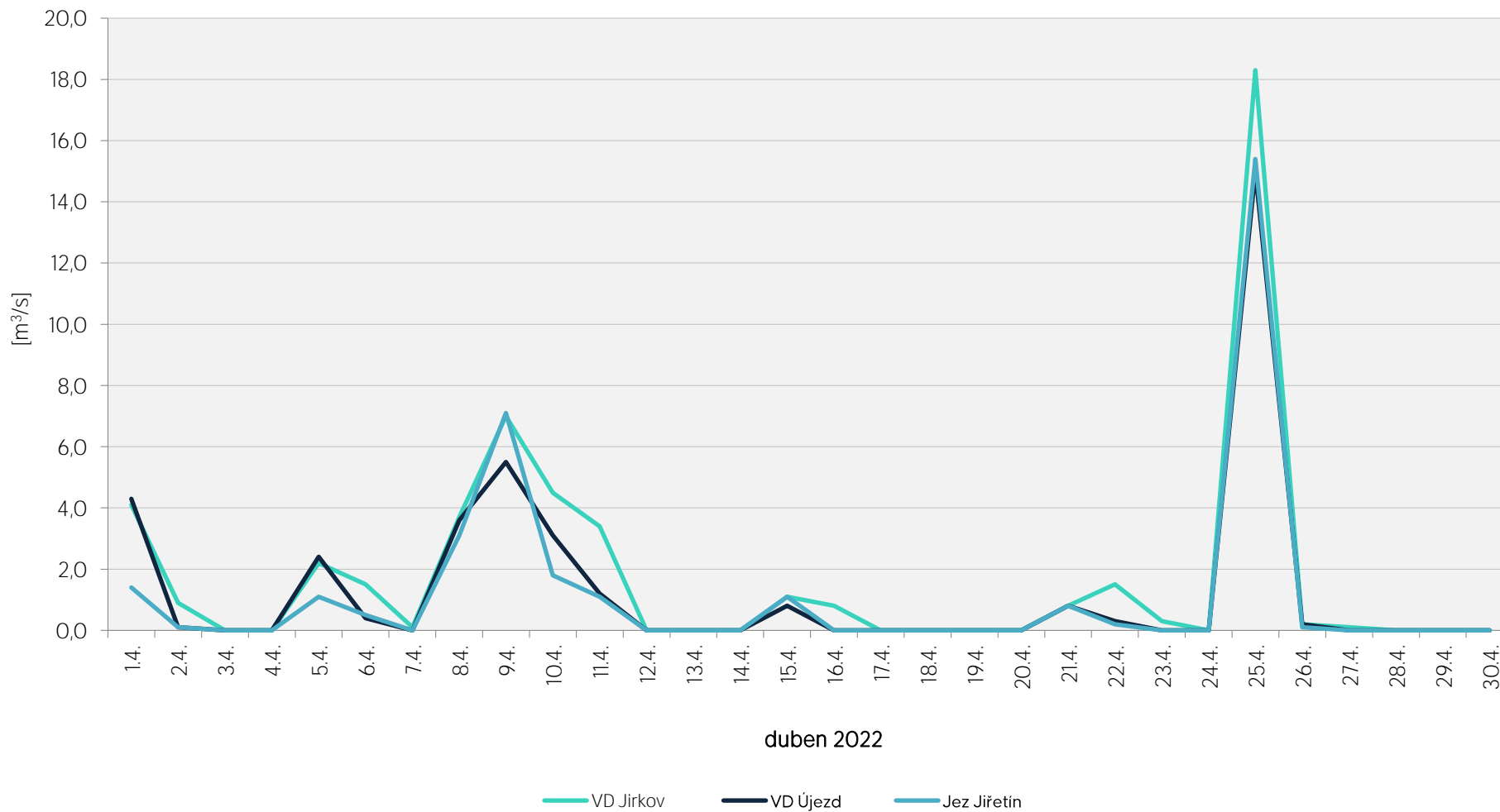
Denní srážky vody k 7.00 hod. na vybraných limnigrafických profilech

Zpracovalo Ekologické centrum Most pro Krušnohoří na základě dat od Povodí Ohře, statní podnik



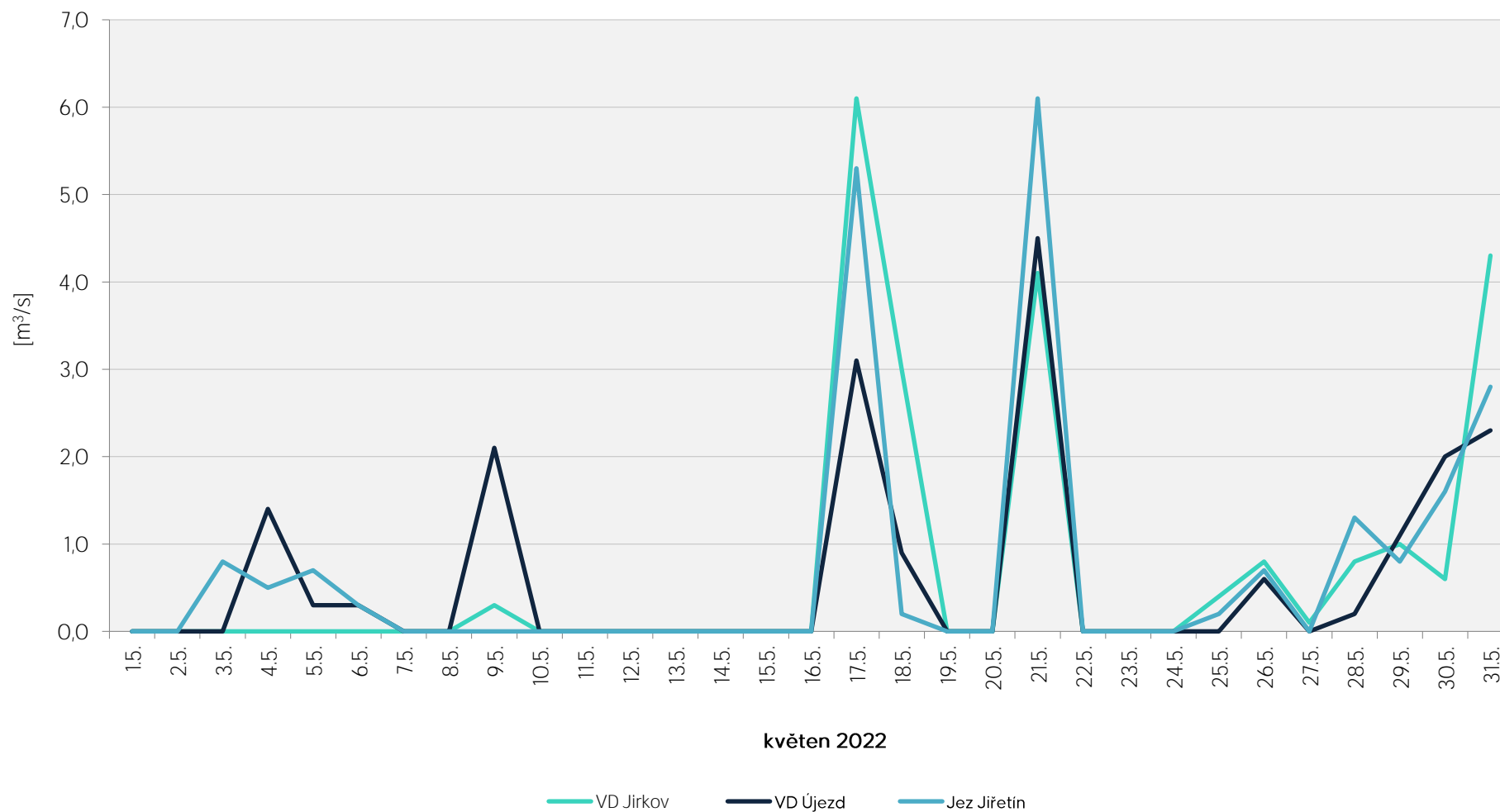
Denní srážky vody k 7.00 hod. na vybraných limnigrafických profilech

Zpracovalo Ekologické centrum Most pro Krušnohoří na základě dat od Povodí Ohře, statní podnik



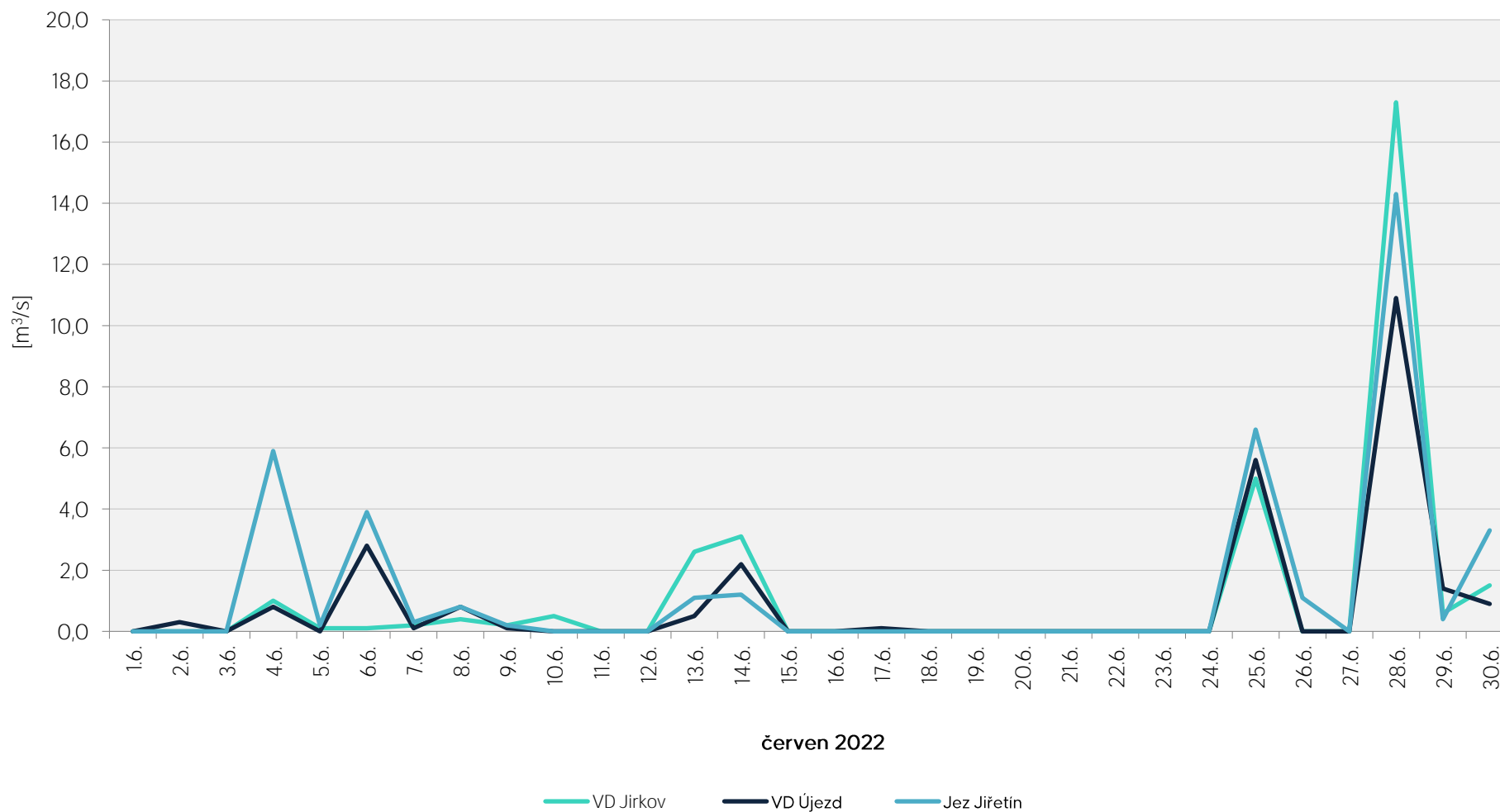
Denní srážky vody k 7.00 hod. na vybraných limnigrafických profilech

Zpracovalo Ekologické centrum Most pro Krušnohoří na základě dat od Povodí Ohře, statni podnik



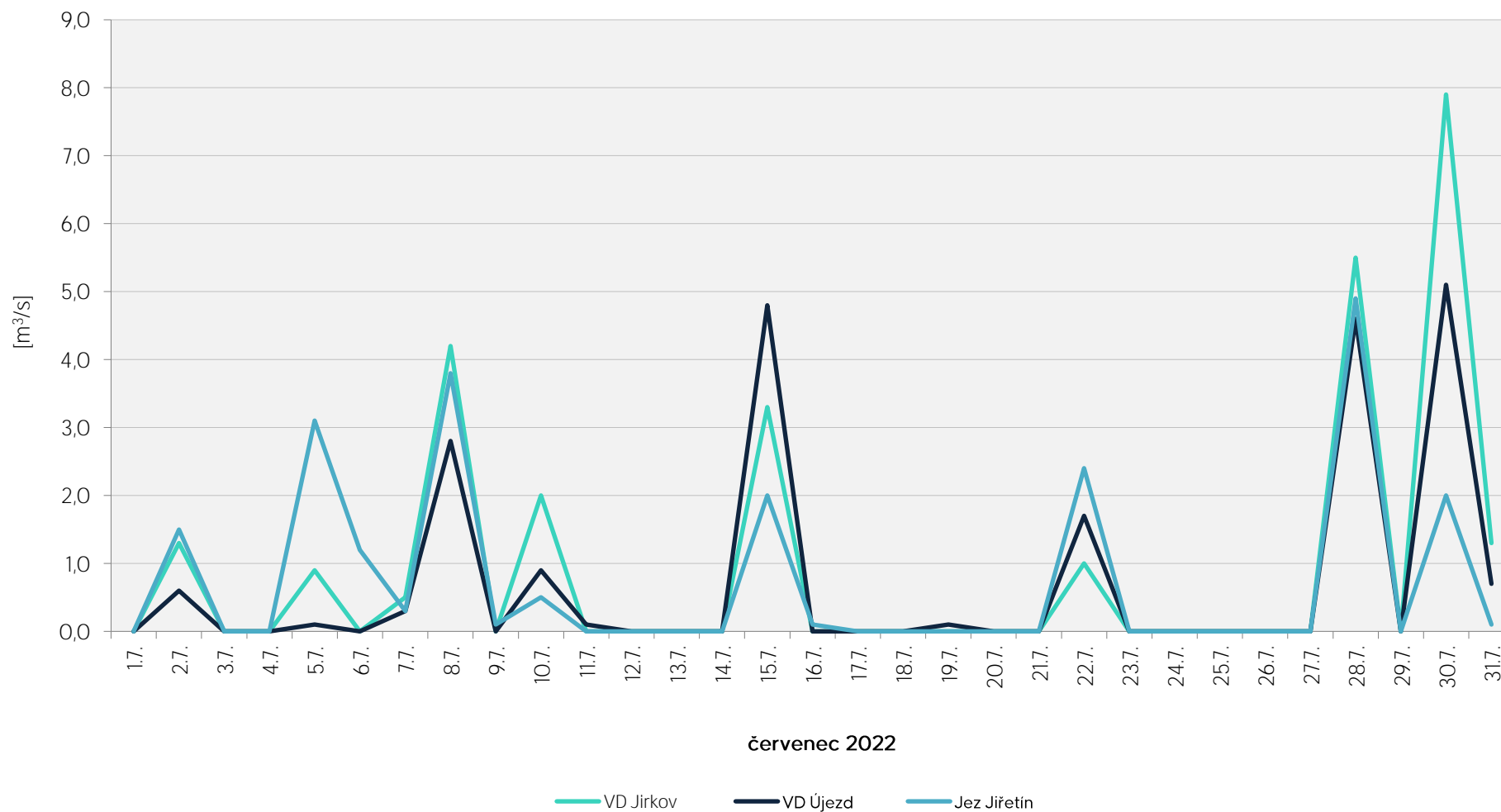
Denní srážky vody k 7.00 hod. na vybraných limnigrafických profilech

Zpracovalo Ekologické centrum Most pro Krušnohoří na základě dat od Povodí Ohře, statni podnik



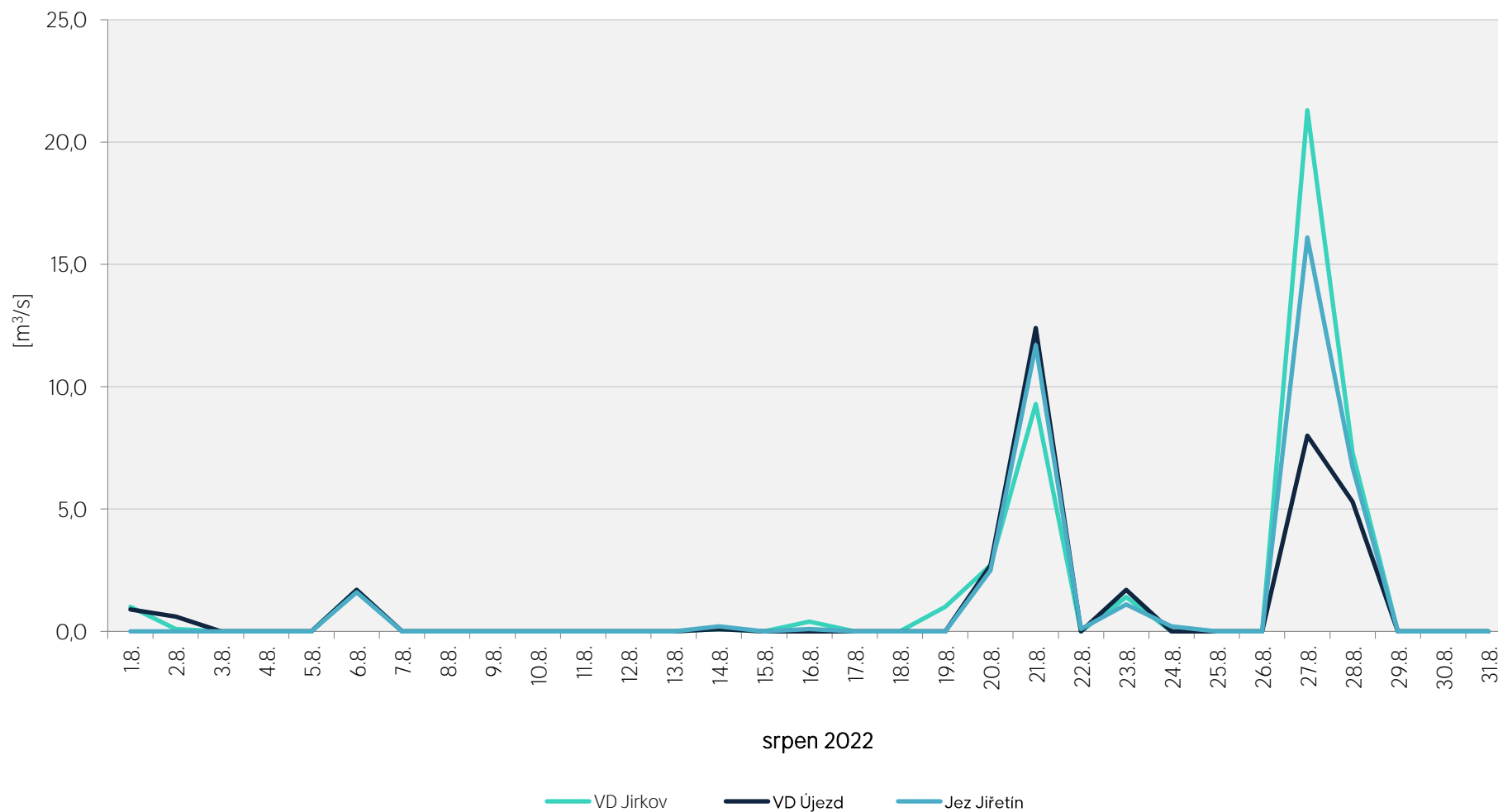
Denní srážky vody k 7.00 hod. na vybraných limnigrafických profilech

Zpracovalo Ekologické centrum Most pro Krušnohoří na základě dat od Povodí Ohře, statní podnik



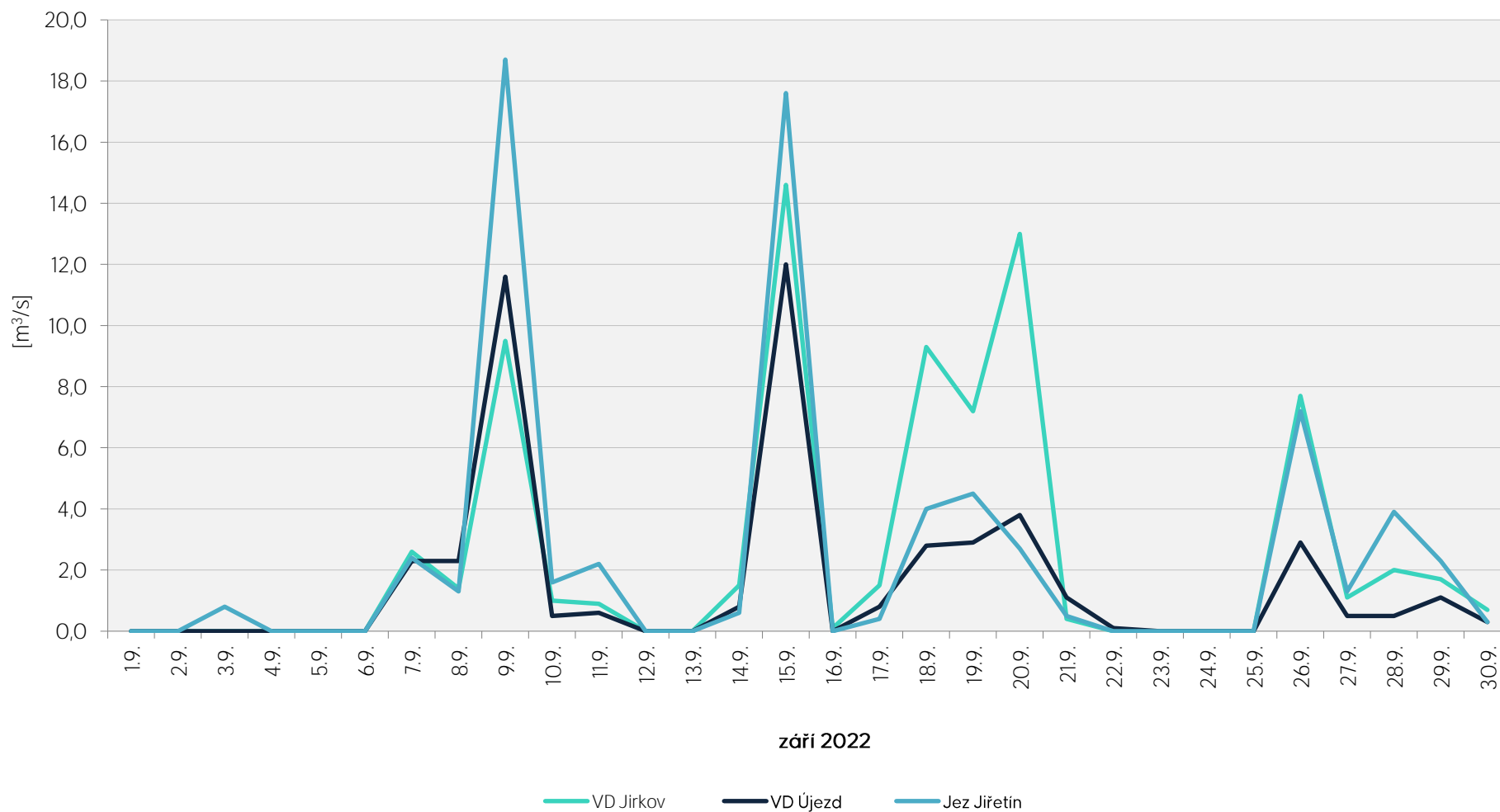
Denní srážky vody k 7.00 hod. na vybraných limnigrafických profilech

Zpracovalo Ekologické centrum Most pro Krušnohoří na základě dat od Povodí Ohře, statní podnik



Denní srážky vody k 7.00 hod. na vybraných limnigrafických profilech

Zpracovalo Ekologické centrum Most pro Krušnohoří na základě dat od Povodí Ohře, statní podnik



Denní srážky vody k 7.00 hod. na vybraných limnigrafických profilech

Zpracovalo Ekologické centrum Most pro Krušnohoří na základě dat od Povodí Ohře, statni podnik

